











Независимая техника-геодезистовская  
Кнохимова Н.С.  
- земельный участок в населенной местности Александровского района  
[Red square]



Капская область, Тарусский район, в районе д. Песчанка

СИТУАЦИОННЫЙ ПЛАН







АКТ  
сдачи и приёмки межевых знаков на наблюдение за сохранностью

Земельный участок по адресу: Калужская область, Тарусский район,  
МО с/п «Село Роша», в районе д. Поздняки

Землепользователь: Бугаева Татьяна Александровна

Отвод произведен 19 ноября 2007 г. на основании технического задания  
от \_\_\_\_\_ 2007 г.

Общая площадь 87000 кв.м.

Межевые знаки представляют из себя:

Точки № 1 – 13 \_\_\_\_\_ деревянные колышки

Межевые знаки сдал:  
геодезист



Блохинова И.С.

Директор

Коробко О.И.

Межевые знаки принял:  
землепользователь

Бугаева Т.А.


**ПЛАН УЧАСТКА**

Кадастровый номер: 40:20:

Общая площадь участка 87 000 кв.м.

**А. ПРАВОВОЙ РЕЖИМ ЗЕМЕЛЬ:**

1. Адрес землепользования: Калужская область, Тарусский район, МО сельского поселения «Село Роцца», в районе д. Поздняки
  2. Категория земель: земли сельскохозяйственного назначения
  3. Цель предоставления участка: для сельскохозяйственного производства
  4. Ограничения в использовании: согласно действующему законодательству
  5. Обременения правами других лиц: согласно действующему законодательству
- Б. ГЕОДААННЫЕ:** на обороте листа



МАСШТАБ 1: 5 000

**В. ОПИСАНИЕ ГРАНИЦ** земельного участка Бугаевой Татьяны Александровны

От т. 1 до т. 12 земли МО сельского поселения «Село Роцца»

От т. 12 до т. 13 земли Блатикова Н.З.

От т. 13 до т. 1 земли МО сельского поселения «Село Роцца»

План составлен:

Землеустроитель:

Блохина И.С.  
Терехова Н.В.

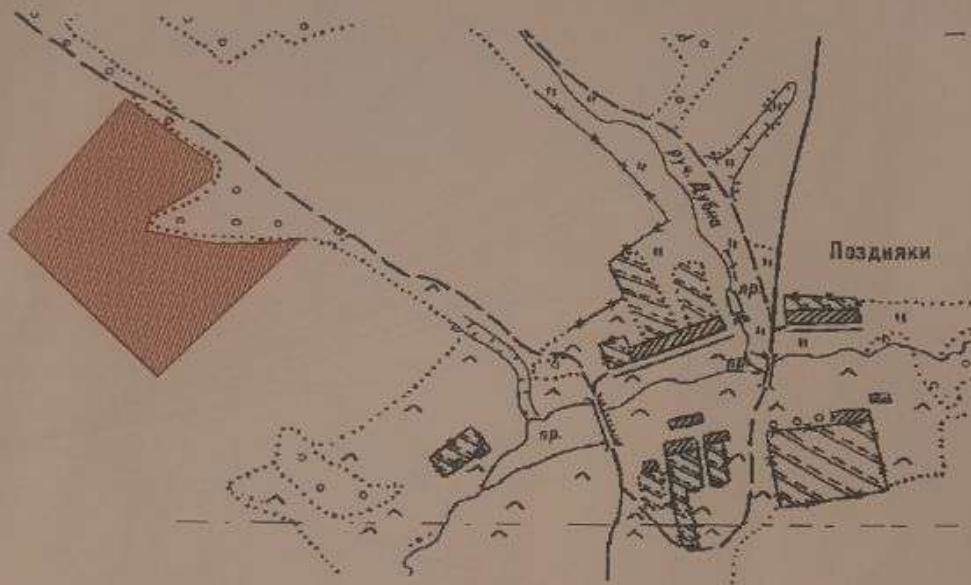



Начальник территориального отдела № 8  
Тарусский район  
(Управление Росреестра по Калужской области)  
Дзотова Л.М.

М.П. « 13 » 13 2008 г.

# СИТУАЦИОННЫЙ ПЛАН

*Калужская область, Тарусский район, в районе д. Поздняки*



 - земельный участок *Бугаевой Татьяны Александровны*

Исполнил: техник-землеустроитель \_\_\_\_\_

(подпись)



**Блохинова И.С.**


Приложение к Акту согласования грани земельного участка

40:20:

(кадастровый номер)

СХЕМА

грани земельного участка



Масштаб 1: 5 000

От т. 1 до т. 12 – земли МО сельского поселения «Село Роща»

От т. 12 до т. 13 – земли Блатикова Н.З.

От т. 13 до т. 1 – земли МО сельского поселения «Село Роща»