


Филиал публично-правовой компании "Роскадастр" по Владимирской области
полное наименование органа регистрации прав
Выписка из Единого государственного реестра недвижимости об объекте недвижимости

Сведения о характеристиках объекта недвижимости

На основании запроса от 06.05.2025, поступившего на рассмотрение 06.05.2025, сообщаем, что согласно записям Единого государственного реестра недвижимости:

Раздел 1 Лист 1

Земельный участок			
вид объекта недвижимости			
Лист № 1 раздела 1	Всего листов раздела 1: 3	Всего разделов: 8	Всего листов выписки: 14
06.05.2025г. № КУВИ-001/2025-101102350			
Кадастровый номер:	33:08:050103:48		
Номер кадастрового квартала:	33:08:050103		
Дата присвоения кадастрового номера:	12.02.2013		
Ранее присвоенный государственный учетный номер:	данные отсутствуют		
Местоположение:	Владимирская область, Вязниковский район, МО Сарыевское (сельское поселение), д.Мокрово		
Площадь:	7144 +/- 59		
Кадастровая стоимость, руб.:	6012176.08		
Кадастровые номера расположенных в пределах земельного участка объектов недвижимости:	данные отсутствуют		
Кадастровые номера объектов недвижимости, из которых образован объект недвижимости:	33:08:050103:14; 33:08:050103:18		
Кадастровые номера образованных объектов недвижимости:	данные отсутствуют		
Категория земель:	Земли населенных пунктов		
Виды разрешенного использования:	под общественную застройку (АЗС и магазин)		
Сведения о кадастровом инженерере:	Герасимов Андрей Викторович, дата завершения кадастровых работ: 28.12.2012		
Сведения о лесах, водных объектах и об иных природных объектах, расположенных в пределах земельного участка:	данные отсутствуют		
Сведения о том, что земельный участок полностью расположен в границах зоны с особыми условиями использования территории, территории объекта культурного наследия, публичного сервитута:	данные отсутствуют		
Сведения о том, что земельный участок расположен в границах особой экономической зоны, территории опережающего развития, зоны территориального развития в Российской Федерации, игровой зоны:	данные отсутствуют		



**ДОКУМЕНТ ПОДПИСАН
ЭЛЕКТРОННОЙ ПОДПИСЬЮ**

Сертификат: 009F0BDC181A023B64597F1E2579BEFB50
 Владелец: ФЕДЕРАЛЬНАЯ СЛУЖБА ГОСУДАРСТВЕННОЙ
 РЕГИСТРАЦИИ, КАДАСТРА И КАРТОГРАФИИ
 Действителен: с 02.08.2024 по 26.10.2025

полное наименование должности	инициалы, фамилия
-------------------------------	-------------------

Земельный участок			
вид объекта недвижимости			
Лист № 2 раздела 1	Всего листов раздела 1: 3	Всего разделов: 8	Всего листов выписки: 14
06.05.2025г. № КУВИ-001/2025-101102350			
Кадастровый номер:		33:08:050103:48	
Сведения о том, что земельный участок расположен в границах особо охраняемой природной территории, Байкальской природной территории и ее экологических зон, лесопарковом зеленом поясе, охотничьего угодья, лесничества:		данные отсутствуют	
Сведения о расположении земельного участка и (или) расположенного на нем объекта недвижимости в границах территории, в отношении которой принято решение о резервировании земель для государственных или муниципальных нужд:		данные отсутствуют	
Сведения о результатах проведения государственного земельного надзора:		данные отсутствуют	
Сведения о расположении земельного участка в границах территории, в отношении которой утвержден проект межевания территории:		данные отсутствуют	
Условный номер земельного участка:		данные отсутствуют	
Сведения о принятии акта и (или) заключении договора, предусматривающих предоставление в соответствии с земельным законодательством исполнительным органом государственным органом власти или органом местного самоуправления, находящегося в государственной или муниципальной собственности земельного участка для строительства наемного дома социального использования или наемного дома коммерческого использования:		данные отсутствуют	
Сведения о том, что земельный участок или земельные участки образованы на основании решения об изъятии земельного участка и (или) расположенного на нем объекта недвижимости для государственных или муниципальных нужд:		данные отсутствуют	
Сведения о том, что земельный участок образован из земель или земельного участка, государственная собственность на которые не разграничена:		данные отсутствуют	
Сведения о наличии земельного спора о местоположении границ земельных участков:		данные отсутствуют	
Статус записи об объекте недвижимости:		Сведения об объекте недвижимости имеют статус "актуальные"	
Особые отметки:		Сведения об ограничениях права на объект недвижимости, обременениях данного объекта, не зарегистрированных в реестре прав, ограничений прав и обременений недвижимого имущества: вид	



ДОКУМЕНТ ПОДПИСАН
ЭЛЕКТРОННОЙ ПОДПИСЬЮ

Сертификат: 009F0BDC181A023B64597F1E2579BEFB50

Владелец: ФЕДЕРАЛЬНАЯ СЛУЖБА ГОСУДАРСТВЕННОЙ

РЕГИСТРАЦИИ, КАДАСТРА И КАРТОГРАФИИ

Действителен: с 02.08.2024 по 26.10.2025

полное наименование должности

инициалы, фамилия

Земельный участок			
вид объекта недвижимости			
Лист № 3 раздела 1	Всего листов раздела 1: 3	Всего разделов: 8	Всего листов выписки: 14
06.05.2025г. № КУВИ-001/2025-101102350			
Кадастровый номер:	33:08:050103:48		
	ограничения (обременения): сервитут; срок действия не установлен.		
Получатель выписки:	Казанцев Кирилл Александрович		

полное наименование должности	 ДОКУМЕНТ ПОДПИСАН ЭЛЕКТРОННОЙ ПОДПИСЬЮ Сертификат: 009F0BDC181A023B64597F1E2579BEFB50 Владелец: ФЕДЕРАЛЬНАЯ СЛУЖБА ГОСУДАРСТВЕННОЙ РЕГИСТРАЦИИ, КАДАСТРА И КАРТОГРАФИИ Действителен: с 02.08.2024 по 26.10.2025	инициалы, фамилия

Выписка из Единого государственного реестра недвижимости об объекте недвижимости
Сведения о зарегистрированных правах

Земельный участок			
вид объекта недвижимости			
Лист № 1 раздела 2	Всего листов раздела 2: 3	Всего разделов: 8	Всего листов выписки: 14
06.05.2025г. № КУВИ-001/2025-101102350			
Кадастровый номер:		33:08:050103:48	
1	Правообладатель (правообладатели):	1.1	Общество с ограниченной ответственностью "Организация инвестиционного консалтинга", ИНН: 7704570730
	Сведения о возможности предоставления третьим лицам персональных данных физического лица:	1.1.1	данные отсутствуют
2	Вид, номер, дата и время государственной регистрации права:	2.1	Собственность 33:08:050103:48-33/001/2019-6 04.04.2019 13:14:00
3	Сведения об осуществлении государственной регистрации сделки, права без необходимого в силу закона согласия третьего лица, органа:	3.1	данные отсутствуют
4	Ограничение прав и обременение объекта недвижимости:		
	4.1 вид:		Запрещение регистрации
	дата государственной регистрации:		29.06.2023 10:50:20
	номер государственной регистрации:		33:08:050103:48-33/094/2023-7
	срок, на который установлены ограничение прав и обременение объекта недвижимости:		не установлен
	лицо, в пользу которого установлены ограничение прав и обременение объекта недвижимости:		не определено
	сведения о возможности предоставления третьим лицам персональных данных физического лица		данные отсутствуют
	основание государственной регистрации:		Постановление судебного пристава-исполнителя СОСП по г. Москве № 1 ГМУ ФССП России, № 1083591699/9877 (16962/23/98077-ИП), выдан 27.06.2023, СОСП по г. Москве № 1 ГМУ ФССП России
	сведения об осуществлении государственной регистрации сделки, права, ограничения права без необходимого в силу закона согласия третьего лица, органа:		данные отсутствуют
	сведения об управляющем залогом и о договоре управления залогом, если такой договор заключен для управления ипотекой:		данные отсутствуют



ДОКУМЕНТ ПОДПИСАН
ЭЛЕКТРОННОЙ ПОДПИСЬЮ

Сертификат: 009F0BDC181A023B64597F1E2579BEFB50

Владелец: ФЕДЕРАЛЬНАЯ СЛУЖБА ГОСУДАРСТВЕННОЙ
РЕГИСТРАЦИИ, КАДАСТРА И КАРТОГРАФИИ
Действителен: с 02.08.2024 по 26.10.2025


полное наименование должности

инициалы, фамилия

Земельный участок		
вид объекта недвижимости		
Лист № 2 раздела 2	Всего листов раздела 2: 3	Всего разделов: 8
06.05.2025г. № КУВИ-001/2025-101102350		
Кадастровый номер:	33:08:050103:48	
	сведения о депозитарии, который осуществляет хранение бездвиженной документарной закладной или электронной закладной:	
	ведения о внесении изменений или дополнений в регистрационную запись об ипотеке:	
5	Договоры участия в долевом строительстве:	не зарегистрировано
6	Заявленные в судебном порядке права требования:	данные отсутствуют
7	Сведения о возможности предоставления третьим лицам персональных данных физического лица	данные отсутствуют
8	Сведения о возражении в отношении зарегистрированного права:	данные отсутствуют
9	Сведения о наличии решения об изъятии объекта недвижимости для государственных и муниципальных нужд:	данные отсутствуют
10	Сведения о невозможности государственной регистрации без личного участия правообладателя или его законного представителя:	данные отсутствуют
11	Правопритязания и сведения о наличии поступивших, но не рассмотренных заявлений о проведении государственной регистрации права (перехода, прекращения права), ограничения права или обременения объекта недвижимости, сделки в отношении объекта недвижимости:	отсутствуют

полное наименование должности	 <p>ДОКУМЕНТ ПОДПИСАН ЭЛЕКТРОННОЙ ПОДПИСЬЮ</p> <p>Сертификат: 009F0BDC181A023B64597F1E2579BEFB50</p> <p>Владелец: ФЕДЕРАЛЬНАЯ СЛУЖБА ГОСУДАРСТВЕННОЙ РЕГИСТРАЦИИ, КАДАСТРА И КАРТОГРАФИИ</p> <p>Действителен: с 02.08.2024 по 26.10.2025</p>	инициалы, фамилия

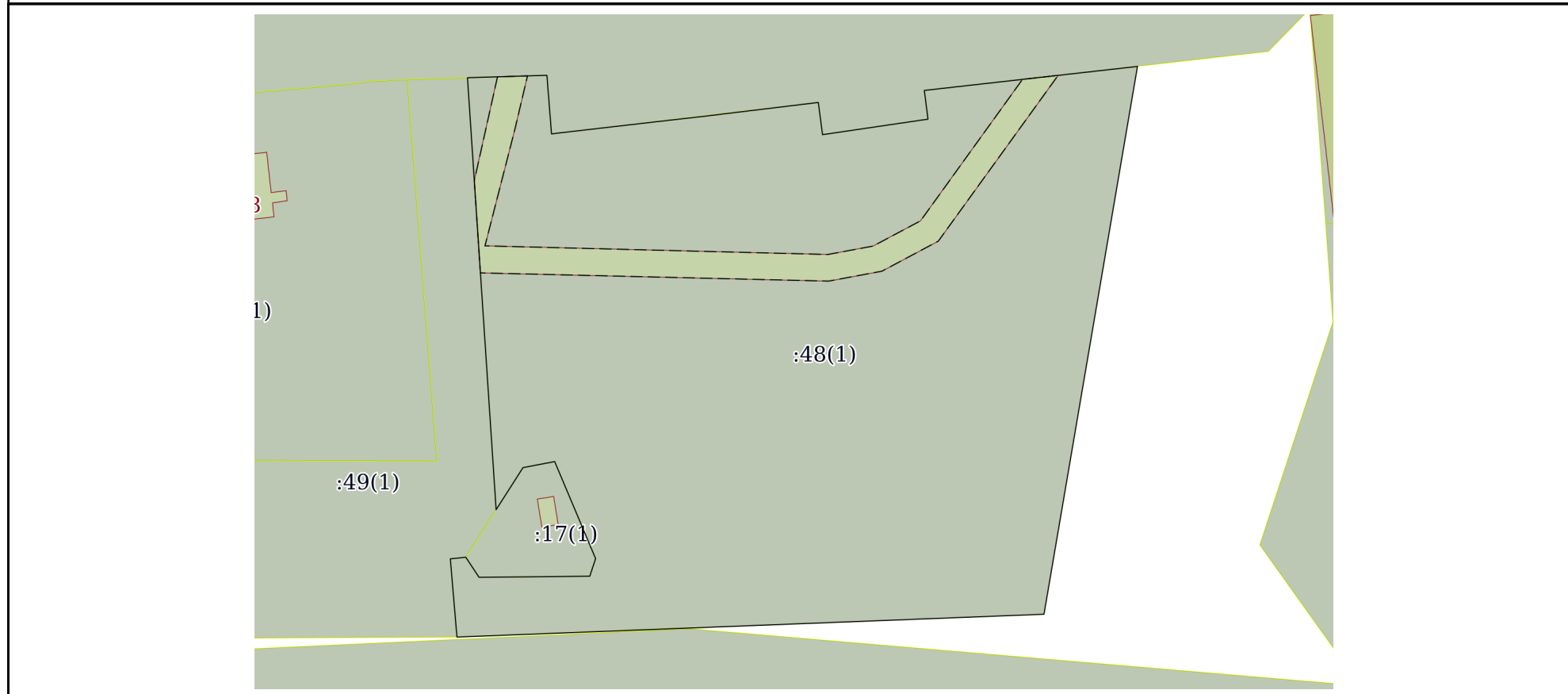
Земельный участок			
вид объекта недвижимости			
Лист № 3 раздела 2	Всего листов раздела 2: 3	Всего разделов: 8	Всего листов выписки: 14
06.05.2025г. № КУВИ-001/2025-101102350			
Кадастровый номер:		33:08:050103:48	
11	Сведения о невозможности государственной регистрации перехода, прекращения, ограничения права на земельный участок из земель сельскохозяйственного назначения:	данные отсутствуют	

полное наименование должности	 ДОКУМЕНТ ПОДПИСАН ЭЛЕКТРОННОЙ ПОДПИСЬЮ Сертификат: 009F0BDC181A023B64597F1E2579BEFB50 Владелец: ФЕДЕРАЛЬНАЯ СЛУЖБА ГОСУДАРСТВЕННОЙ РЕГИСТРАЦИИ, КАДАСТРА И КАРТОГРАФИИ Действителен: с 02.08.2024 по 26.10.2025	инициалы, фамилия
-------------------------------	---	-------------------


Выписка из Единого государственного реестра недвижимости об объекте недвижимости
Описание местоположения земельного участка

Земельный участок			
вид объекта недвижимости			
Лист № 1 раздела 3	Всего листов раздела 3: 1	Всего разделов: 8	Всего листов выписки: 14
06.05.2025г. № КУВИ-001/2025-101102350			
Кадастровый номер:		33:08:050103:48	

План (чертеж, схема) земельного участка



Масштаб 1:900 Условные обозначения:

полное наименование должности	 ДОКУМЕНТ ПОДПИСАН ЭЛЕКТРОННОЙ ПОДПИСЬЮ	инициалы, фамилия
	Сертификат: 009F0BDC181A023B64597F1E2579BEFB50 Владелец: ФЕДЕРАЛЬНАЯ СЛУЖБА ГОСУДАРСТВЕННОЙ РЕГИСТРАЦИИ, КАДАСТРА И КАРТОГРАФИИ Действителен: с 02.08.2024 по 26.10.2025	

Выписка из Единого государственного реестра недвижимости об объекте недвижимости

Описание местоположения земельного участка

Земельный участок			
вид объекта недвижимости			
Лист № 1 раздела 3.1	Всего листов раздела 3.1: 2	Всего разделов: 8	Всего листов выписки: 14
06.05.2025г. № КУВИ-001/2025-101102350			
Кадастровый номер:		33:08:050103:48	

Описание местоположения границ земельного участка							
№ п/п	Номер точки		Дирекционный угол	Горизонтальное проложение, м	Описание закрепления на местности	Кадастровые номера смежных участков	Сведения об адресах правообладателей смежных земельных участков
	начальная	конечная					
1	2	3	4	5	6	7	8
1	1.1.1	1.1.2	88°14.7'	4.57	данные отсутствуют	33:08:050103:26(1)	адрес отсутствует
2	1.1.2	1.1.3	88°14.5'	4.56	данные отсутствуют	33:08:050103:26(1)	адрес отсутствует
3	1.1.3	1.1.4	88°15.5'	2.96	данные отсутствуют	33:08:050103:26(1)	адрес отсутствует
4	1.1.4	1.1.5	175°30.5'	8.94	данные отсутствуют	33:08:050103:26(1)	адрес отсутствует
5	1.1.5	1.1.6	83°16.2'	1.62	данные отсутствуют	33:08:050103:26(1)	адрес отсутствует
6	1.1.6	1.1.7	83°24.7'	15.6	данные отсутствуют	33:08:050103:26(1)	адрес отсутствует
7	1.1.7	1.1.8	83°31.0'	6.2	данные отсутствуют	33:08:050103:26(1)	адрес отсутствует
8	1.1.8	1.1.9	83°5.5'	17.46	данные отсутствуют	33:08:050103:26(1)	адрес отсутствует
9	1.1.9	1.1.10	172°33.5'	4.94	данные отсутствуют	33:08:050103:26(1)	адрес отсутствует
10	1.1.10	1.1.11	81°38.1'	16.22	данные отсутствуют	33:08:050103:26(1)	адрес отсутствует
11	1.1.11	1.1.12	352°41.9'	4.41	данные отсутствуют	33:08:050103:26(1)	адрес отсутствует
12	1.1.12	1.1.13	83°35.0'	15.03	данные отсутствуют	33:08:050103:26(1)	адрес отсутствует
13	1.1.13	1.1.14	83°34.7'	5.45	данные отсутствуют	33:08:050103:26(1)	адрес отсутствует
14	1.1.14	1.1.15	83°34.6'	12.16	данные отсутствуют	33:08:050103:26(1)	адрес отсутствует
15	1.1.15	1.1.16	189°41.3'	84.56	данные отсутствуют	данные отсутствуют	данные отсутствуют
16	1.1.16	1.1.17	267°46.5'	89.4	данные отсутствуют	данные отсутствуют	данные отсутствуют
17	1.1.17	1.1.18	355°8.9'	11.94	данные отсутствуют	33:08:050103:49(1)	адрес отсутствует
18	1.1.17	1.1.17			данные отсутствуют	33:08:050105:302(1)	адрес отсутствует
19	1.1.18	1.1.19	83°55.7'	2.36	данные отсутствуют	33:08:050103:49(1)	адрес отсутствует
20	1.1.19	1.1.20	146°29.0'	3.66	данные отсутствуют	33:08:050103:17(1)	Пензенская область, г.Пенза, ул.8 Марта, д.17, кв.320
21	1.1.20	1.1.21	89°27.4'	16.85	данные отсутствуют	33:08:050103:17(1)	Пензенская область, г.Пенза, ул.8 Марта, д.17, кв.320



ДОКУМЕНТ ПОДПИСАН
ЭЛЕКТРОННОЙ ПОДПИСЬЮ

Сертификат: 009F0BDC181A023B64597F1E2579BEFB50

Владелец: ФЕДЕРАЛЬНАЯ СЛУЖБА ГОСУДАРСТВЕННОЙ

РЕГИСТРАЦИИ, КАДАСТРА И КАРТОГРАФИИ

Действителен: с 02.08.2024 по 26.10.2025

полное наименование должности

инициалы, фамилия

Земельный участок

вид объекта недвижимости

Лист № 2 раздела 3.1

Всего листов раздела 3.1: 2

Всего разделов: 8

Всего листов выписки: 14

06.05.2025г. № КУВИ-001/2025-101102350

Кадастровый номер:

33:08:050103:48

1	2	3	4	5	6	7	8
22	1.1.21	1.1.22	18°26.1`	2.81	данные отсутствуют	33:08:050103:17(1)	Пензенская область, г.Пенза, ул.8 Марта, д.17, кв.320
23	1.1.22	1.1.23	337°7.8`	16.03	данные отсутствуют	33:08:050103:17(1)	Пензенская область, г.Пенза, ул.8 Марта, д.17, кв.320
24	1.1.23	1.1.24	259°11.6`	4.91	данные отсутствуют	33:08:050103:17(1)	Пензенская область, г.Пенза, ул.8 Марта, д.17, кв.320
25	1.1.24	1.1.25	212°34.9`	7.6	данные отсутствуют	33:08:050103:17(1)	Пензенская область, г.Пенза, ул.8 Марта, д.17, кв.320
26	1.1.25	1.1.26	356°12.3`	36.11	данные отсутствуют	33:08:050103:49(1)	адрес отсутствует
27	1.1.26	1.1.27	356°12.3`	14.05	данные отсутствуют	33:08:050103:49(1)	адрес отсутствует
28	1.1.27	1.1.1	356°12.2`	15.7	данные отсутствуют	33:08:050103:49(1)	адрес отсутствует



ДОКУМЕНТ ПОДПИСАН
ЭЛЕКТРОННОЙ ПОДПИСЬЮ

Сертификат: 009F0BDC181A023B64597F1E2579BEFB50

Владелец: ФЕДЕРАЛЬНАЯ СЛУЖБА ГОСУДАРСТВЕННОЙ

РЕГИСТРАЦИИ, КАДАСТРА И КАРТОГРАФИИ

Действителен: с 02.08.2024 по 26.10.2025

полное наименование должности


инициалы, фамилия

Выписка из Единого государственного реестра недвижимости об объекте недвижимости

Описание местоположения земельного участка

Земельный участок			
вид объекта недвижимости			
Лист № 1 раздела 3.2	Всего листов раздела 3.2: 2	Всего разделов: 8	Всего листов выписки: 14
06.05.2025г. № КУВИ-001/2025-101102350			
Кадастровый номер:		33:08:050103:48	

Сведения о характерных точках границы земельного участка				
Система координат МСК-33				
Номер точки	Координаты, м		Описание закрепления на местности	Средняя квадратичная погрешность определения координат характерных точек границ земельного участка, м
	X	Y		
1	2	3	4	5
1	205146.28	303765.88	Закрепление отсутствует	0.2
2	205146.42	303770.45	Закрепление отсутствует	0.2
3	205146.56	303775.01	Закрепление отсутствует	0.2
4	205146.65	303777.97	Закрепление отсутствует	0.2
5	205137.74	303778.67	Закрепление отсутствует	0.2
6	205137.93	303780.28	Закрепление отсутствует	0.2
7	205139.72	303795.78	Закрепление отсутствует	0.2
8	205140.42	303801.94	Закрепление отсутствует	0.2
9	205142.52	303819.27	Закрепление отсутствует	0.2
10	205137.62	303819.91	Закрепление отсутствует	0.2
11	205139.98	303835.96	Закрепление отсутствует	0.2
12	205144.35	303835.4	Закрепление отсутствует	0.2
13	205146.03	303850.34	Закрепление отсутствует	0.2
14	205146.64	303855.76	Закрепление отсутствует	0.2
15	205148	303867.84	Закрепление отсутствует	0.2
16	205064.65	303853.61	Закрепление отсутствует	0.2
17	205061.18	303764.28	Закрепление отсутствует	0.2
18	205073.08	303763.27	Закрепление отсутствует	0.2
19	205073.33	303765.62	Закрепление отсутствует	0.2
20	205070.28	303767.64	Закрепление отсутствует	0.2
21	205070.44	303784.49	Закрепление отсутствует	0.2
22	205073.11	303785.38	Закрепление отсутствует	0.2

	 <p>ДОКУМЕНТ ПОДПИСАН ЭЛЕКТРОННОЙ ПОДПИСЬЮ</p> <p>Сертификат: 009F0BDC181A023B64597F1E2579BEFB50 Владелец: ФЕДЕРАЛЬНАЯ СЛУЖБА ГОСУДАРСТВЕННОЙ РЕГИСТРАЦИИ, КАДАСТРА И КАРТОГРАФИИ Действителен: с 02.08.2024 по 26.10.2025</p>	
полное наименование должности	инициалы, фамилия	

Земельный участок

вид объекта недвижимости

Лист № 2 раздела 3.2

Всего листов раздела 3.2: 2

Всего разделов: 8

Всего листов выписки: 14

06.05.2025г. № КУВИ-001/2025-101102350

Кадастровый номер:

33:08:050103:48

1	2	3	4	5
23	205087.88	303779.15	Закрепление отсутствует	0.2
24	205086.96	303774.33	Закрепление отсутствует	0.2
25	205080.56	303770.24	Закрепление отсутствует	0.2
26	205116.59	303767.85	Закрепление отсутствует	0.2
27	205130.61	303766.92	Закрепление отсутствует	0.2
1	205146.28	303765.88	Закрепление отсутствует	0.2



ДОКУМЕНТ ПОДПИСАН
ЭЛЕКТРОННОЙ ПОДПИСЬЮ

Сертификат: 009F0BDC181A023B64597F1E2579BEFB50

Владелец: ФЕДЕРАЛЬНАЯ СЛУЖБА ГОСУДАРСТВЕННОЙ

РЕГИСТРАЦИИ, КАДАСТРА И КАРТОГРАФИИ

Действителен: с 02.08.2024 по 26.10.2025

полное наименование должности


инициалы, фамилия

Выписка из Единого государственного реестра недвижимости об объекте недвижимости
Сведения о частях земельного участка

Земельный участок			
вид объекта недвижимости			
Лист № 1 раздела 4	Всего листов раздела 4: 1	Всего разделов: 8	Всего листов выписки: 14
06.05.2025г. № КУВИ-001/2025-101102350			
Кадастровый номер:		33:08:050103:48	
План (чертеж, схема) части земельного участка		Учетный номер части: 33:08:050103:48/1	




Масштаб 1:600	Условные обозначения:
---------------	-----------------------

полное наименование должности	 ДОКУМЕНТ ПОДПИСАН ЭЛЕКТРОННОЙ ПОДПИСЬЮ	инициалы, фамилия
	Сертификат: 009F0BDC181A023B64597F1E2579BEFB50 Владелец: ФЕДЕРАЛЬНАЯ СЛУЖБА ГОСУДАРСТВЕННОЙ РЕГИСТРАЦИИ, КАДАСТРА И КАРТОГРАФИИ Действителен: с 02.08.2024 по 26.10.2025	

Выписка из Единого государственного реестра недвижимости об объекте недвижимости
Сведения о частях земельного участка

Земельный участок			
вид объекта недвижимости			
Лист № 1 раздела 4.1	Всего листов раздела 4.1: 1	Всего разделов: 8	Всего листов выписки: 14
06.05.2025г. № КУВИ-001/2025-101102350			
Кадастровый номер:		33:08:050103:48	
Учетный номер части	Площадь, м2	Содержание ограничения в использовании или ограничения права на объект недвижимости или обременения объекта недвижимости	
1	2	3	
33:08:050103:48/1	494	вид ограничения (обременения): сервитут; Срок действия: не установлен; Содержание ограничения (обременения): часть земельного участка сформирована для обеспечения доступа к земельному участку кадастровый номер 33:08:050103:3У1	


полное наименование должности	 ДОКУМЕНТ ПОДПИСАН ЭЛЕКТРОННОЙ ПОДПИСЬЮ	инициалы, фамилия
	Сертификат: 009F0BDC181A023B64597F1E2579BEFB50 Владелец: ФЕДЕРАЛЬНАЯ СЛУЖБА ГОСУДАРСТВЕННОЙ РЕГИСТРАЦИИ, КАДАСТРА И КАРТОГРАФИИ Действителен: с 02.08.2024 по 26.10.2025	

Выписка из Единого государственного реестра недвижимости об объекте недвижимости

Сведения о частях земельного участка

Земельный участок			
вид объекта недвижимости			
Лист № 1 раздела 4.2	Всего листов раздела 4.2: 1	Всего разделов: 8	Всего листов выписки: 14
06.05.2025г. № КУВИ-001/2025-101102350			
Кадастровый номер:		33:08:050103:48	

Сведения о характерных точках границы части (частей) земельного участка				
Учетный номер части: 33:08:050103:48/1				
Система координат МСК-33				
Номер точки	Координаты, м		Описание закрепления на местности	Средняя квадратичная погрешность определения координат характерных точек границ земельного участка, м
	X	Y		
1	2	3	4	5
1	205146.42	303770.45	Закрепление отсутствует	0.2
2	205146.56	303775.01	Закрепление отсутствует	0.2
3	205138.34	303773.07	Закрепление отсутствует	0.2
4	205120.7	303768.54	Закрепление отсутствует	0.2
5	205119.39	303820.73	Закрепление отсутствует	0.2
6	205120.67	303827.61	Закрепление отсутствует	0.2
7	205124.51	303834.83	Закрепление отсутствует	0.2
8	205146.03	303850.34	Закрепление отсутствует	0.2
9	205146.64	303855.76	Закрепление отсутствует	0.2
10	205121.42	303837.53	Закрепление отсутствует	0.2
11	205116.85	303828.95	Закрепление отсутствует	0.2
12	205115.34	303820.85	Закрепление отсутствует	0.2
13	205116.59	303767.85	Закрепление отсутствует	0.2
14	205130.61	303766.92	Закрепление отсутствует	0.2
1	205146.42	303770.45	Закрепление отсутствует	0.2

полное наименование должности	 ДОКУМЕНТ ПОДПИСАН ЭЛЕКТРОННОЙ ПОДПИСЬЮ	инициалы, фамилия
	Сертификат: 009F0BDC181A023B64597F1E2579BEFB50 Владелец: ФЕДЕРАЛЬНАЯ СЛУЖБА ГОСУДАРСТВЕННОЙ РЕГИСТРАЦИИ, КАДАСТРА И КАРТОГРАФИИ Действителен: с 02.08.2024 по 26.10.2025	