

Филиал публично-правовой компании «Роскадастр» по Саратовской области

полное наименование органа регистрации прав

Выписка из Единого государственного реестра недвижимости об объекте недвижимости



Сведения о характеристиках объекта недвижимости

На основании запроса от 13.01.2026, поступившего на рассмотрение 13.01.2026, сообщаем, что согласно записям Единого государственного реестра недвижимости:


Раздел 1 Лист 1

Земельный участок			
вид объекта недвижимости			

Лист № 1 раздела 1	Всего листов раздела 1: 3	Всего разделов: 7	Всего листов выписки: 51
--------------------	---------------------------	-------------------	--------------------------

14.01.2026г. № КУВИ-001/2026-1977921	
Кадастровый номер:	64:33:070301:357
Номер кадастрового квартала:	64:33:070301
Дата присвоения кадастрового номера:	27.06.2008

Ранее присвоенный государственный учетный номер:	данные отсутствуют
Местоположение:	Саратовская обл., р-н Советский, на территории Наливнянского округа на поле № 1/589 IV севооборота
Площадь:	3300000 +/- 1271.61
Кадастровая стоимость, руб.:	7029000
Кадастровые номера расположенных в пределах земельного участка объектов недвижимости:	данные отсутствуют
Кадастровые номера объектов недвижимости, из которых образован объект недвижимости:	64:33:000000:40
Кадастровые номера образованных объектов недвижимости:	данные отсутствуют
Категория земель:	Земли сельскохозяйственного назначения
Виды разрешенного использования:	Для сельскохозяйственного производства
Сведения о кадастровом инженере:	данные отсутствуют
Сведения о лесах, водных объектах и об иных природных объектах, расположенных в пределах земельного участка:	данные отсутствуют
Сведения о том, что земельный участок полностью расположен в границах зоны с особыми условиями использования территории, территории объекта культурного наследия, публичного сервитута:	данные отсутствуют
Сведения о том, что земельный участок расположен в границах особой экономической зоны, территории опережающего развития, зоны территориального развития в Российской Федерации, игровой зоны:	данные отсутствуют

	 ДОКУМЕНТ ПОДПИСАН ЭЛЕКТРОННОЙ ПОДПИСЬЮ	
полное наименование должности		инициалы, фамилия

Земельный участок			
вид объекта недвижимости			
Лист № 2 раздела 1	Всего листов раздела 1: 3	Всего разделов: 7	Всего листов выписки: 51
14.01.2026г. № КУВИ-001/2026-1977921			
Кадастровый номер:		64:33:070301:357	
Сведения о том, что земельный участок расположен в границах особо охраняемой природной территории, Байкальской природной территории и ее экологических зон, лесопарковом зеленом поясе, охотничьего угодья, лесничества:		данные отсутствуют	
Сведения о расположении земельного участка и (или) расположенного на нем объекта недвижимости в границах территории, в отношении которой принято решение о резервировании земель для государственных или муниципальных нужд:		данные отсутствуют	
Сведения о результатах проведения государственного земельного надзора:		данные отсутствуют	
Сведения о расположении земельного участка в границах территории, в отношении которой утвержден проект межевания территории:		данные отсутствуют	
Условный номер земельного участка:		данные отсутствуют	
Сведения о принятии акта и (или) заключении договора, предусматривающих предоставление в соответствии с земельным законодательством исполнительным органом государственным органом власти или органом местного самоуправления, находящегося в государственной или муниципальной собственности земельного участка для строительства наемного дома социального использования или наемного дома коммерческого использования:		данные отсутствуют	
Сведения о том, что земельный участок или земельные участки образованы на основании решения об изъятии земельного участка и (или) расположенного на нем объекта недвижимости для государственных или муниципальных нужд:		данные отсутствуют	
Сведения о том, что земельный участок образован из земель или земельного участка, государственная собственность на которые не разграничена:		данные отсутствуют	
Сведения о наличии земельного спора о местоположении границ земельных участков:		данные отсутствуют	
Статус записи об объекте недвижимости:		Сведения об объекте недвижимости имеют статус "актуальные"	
Особые отметки:		Сведения об ограничениях права на объект недвижимости, обременениях данного объекта, не зарегистрированных в реестре прав, ограничений прав и обременений недвижимого имущества: вид	



ДОКУМЕНТ ПОДПИСАН
ЭЛЕКТРОННОЙ ПОДПИСЬЮ

Сертификат: 0091AAF5A599507BC7E6D39D2DFA052F9A

Владелец: ФЕДЕРАЛЬНАЯ СЛУЖБА ГОСУДАРСТВЕННОЙ

РЕГИСТРАЦИИ, КАДАСТРА И КАРТОГРАФИИ

Действителен: с 16.09.2025 по 10.12.2026

полное наименование должности

инициалы, фамилия

Земельный участок			
вид объекта недвижимости			
Лист № 3 раздела 1	Всего листов раздела 1: 3	Всего разделов: 7	Всего листов выписки: 51
14.01.2026г. № КУВИ-001/2026-1977921			
Кадастровый номер:		64:33:070301:357	
		ограничения (обременения): ограничения прав на земельный участок, предусмотренные статьей 56 Земельного кодекса Российской Федерации; срок действия не установлен. вид ограничения (обременения): ограничения прав на земельный участок, предусмотренные статьей 56 Земельного кодекса Российской Федерации; срок действия не установлен. вид ограничения (обременения): ограничения прав на земельный участок, предусмотренные статьей 56 Земельного кодекса Российской Федерации; срок действия: с 17.08.2015; реквизиты документа-основания: "Об утверждении Правил охраны электрических сетей напряжением свыше 1000 вольт" от 26.03.1984 № №255 выдан: Совет Министров СССР. вид ограничения (обременения): ограничения прав на земельный участок, предусмотренные статьей 56 Земельного кодекса Российской Федерации; срок действия: с 17.08.2015; реквизиты документа-основания: доверенность от 10.09.2012 № 2Д-1176 выдан: ОАО "МРСК Волги". Граница земельного участка пересекает границы земельных участков (земельного участка) с кадастровыми номерами (кадастровым номером) 64:33:070301:17. Сведения, необходимые для заполнения раздела: 4 - Сведения о частях земельного участка, отсутствуют.	
Получатель выписки:		Тюрин Юрий Васильевич	

полное наименование должности		ДОКУМЕНТ ПОДПИСАН	инициалы, фамилия
		ЭЛЕКТРОННОЙ ПОДПИСЬЮ	
	Сертификат: 0091AAF5A599507BC7E6D39D2DFA052F9A		
	Владелец: ФЕДЕРАЛЬНАЯ СЛУЖБА ГОСУДАРСТВЕННОЙ		
	РЕГИСТРАЦИИ, КАДАСТРА И КАРТОГРАФИИ		
	Действителен: с 16.09.2025 по 10.12.2026		

Выписка из Единого государственного реестра недвижимости об объекте недвижимости
Сведения о зарегистрированных правах

Земельный участок			
вид объекта недвижимости			
Лист № 1 раздела 2	Всего листов раздела 2: 24	Всего разделов: 7	Всего листов выписки: 51
14.01.2026г. № КУВИ-001/2026-1977921			
Кадастровый номер:		64:33:070301:357	
1	Правообладатель (правообладатели):	1.1	Закрытое акционерное общество «Пушкинское», ИНН: 6433002619, ОГРН: 1026402000272
	Сведения о возможности предоставления третьим лицам персональных данных физического лица:	1.1.1	данные отсутствуют
2	Вид, номер, дата и время государственной регистрации права:	2.1	Общая долевая собственность, 1/22 64:33:070301:357-64/087/2025-17 13.03.2025 07:20:18
3	Сведения об осуществлении государственной регистрации сделки, права без необходимого в силу закона согласия третьего лица, органа:	3.1	данные отсутствуют
4	Ограничение прав и обременение объекта недвижимости:		
4.1	вид:	Аренда	
	дата государственной регистрации:	30.04.2013 00:00:00	
	номер государственной регистрации:	64-64-20/008/2013-195	
	срок, на который установлены ограничение прав и обременение объекта недвижимости:	Срок действия с 14.02.2013 по 14.02.2033 с 14.02.2013 по 14.02.2033 Сроком на 10 (десять) лет	
	лицо, в пользу которого установлены ограничение прав и обременение объекта недвижимости:	Закрытое акционерное общество "Пушкинское", ИНН: 6433002619, ОГРН: 1026402000272	
	сведения о возможности предоставления третьим лицам персональных данных физического лица	данные отсутствуют	
	основание государственной регистрации:	Договор аренды земельного участка №1, выдан 14.03.2013, дата государственной регистрации: 30.04.2013, номер государственной регистрации: 64-64-20/008/2013-195	
	сведения об осуществлении государственной регистрации сделки, права, ограничения права без необходимого в силу закона согласия третьего лица, органа:	данные отсутствуют	
	сведения об управляющем залогом и о договоре управления залогом, если такой договор заключен для управления ипотекой:	данные отсутствуют	
	сведения о депозитарии, который осуществляет хранение бездвиженной документарной закладной или электронной закладной:		



ДОКУМЕНТ ПОДПИСАН
ЭЛЕКТРОННОЙ ПОДПИСЬЮ

Сертификат: 0091AAF5A599507BC7E6D39D2DFA052F9A

Владелец: ФЕДЕРАЛЬНАЯ СЛУЖБА ГОСУДАРСТВЕННОЙ
РЕГИСТРАЦИИ, КАДАСТРА И КАРТОГРАФИИ
Действителен: с 16.09.2025 по 10.12.2026

полное наименование должности

инициалы, фамилия

Земельный участок			
вид объекта недвижимости			
Лист № 2 раздела 2	Всего листов раздела 2: 24	Всего разделов: 7	Всего листов выписки: 51

14.01.2026г. № КУВИ-001/2026-1977921

Кадастровый номер: 64:33:070301:357

	ведения о внесении изменений или дополнений в регистрационную запись об ипотеке:		
1	Правообладатель (правообладатели):	1.2	Закрытое акционерное общество «Пушкинское», ИНН: 6433002619, ОГРН: 1026402000272
	Сведения о возможности предоставления третьим лицам персональных данных физического лица:	1.2.1	данные отсутствуют
2	Вид, номер, дата и время государственной регистрации права:	2.2	Общая долевая собственность, 2/22 64:33:070301:357-64/087/2025-15 12.03.2025 15:50:55
3	Сведения об осуществлении государственной регистрации сделки, права без необходимого в силу закона согласия третьего лица, органа:	3.2	данные отсутствуют
4	Ограничение прав и обременение объекта недвижимости:		
4.1	вид:		Аренда
	дата государственной регистрации:		30.04.2013 00:00:00
	номер государственной регистрации:		64-64-20/008/2013-195
	срок, на который установлены ограничение прав и обременение объекта недвижимости:		Срок действия с 14.02.2013 по 14.02.2033 с 14.02.2013 по 14.02.2033 Сроком на 10 (десять) лет
	лицо, в пользу которого установлены ограничение прав и обременение объекта недвижимости:		Закрытое акционерное общество "Пушкинское", ИНН: 6433002619, ОГРН: 1026402000272
	сведения о возможности предоставления третьим лицам персональных данных физического лица		данные отсутствуют
	основание государственной регистрации:		Договор аренды земельного участка №1, выдан 14.03.2013, дата государственной регистрации: 30.04.2013, номер государственной регистрации: 64-64-20/008/2013-195
	сведения об осуществлении государственной регистрации сделки, права, ограничения права без необходимого в силу закона согласия третьего лица, органа:		данные отсутствуют
	сведения об управляющем залогом и о договоре управления залогом, если такой договор заключен для управления ипотекой:		данные отсутствуют
	сведения о депозитарии, который осуществляет хранение обездвиженной документарной закладной или электронной закладной:		



ДОКУМЕНТ ПОДПИСАН
ЭЛЕКТРОННОЙ ПОДПИСЬЮ

Сертификат: 0091AAF5A599507BC7E6D39D2DFA052F9A

Владелец: ФЕДЕРАЛЬНАЯ СЛУЖБА ГОСУДАРСТВЕННОЙ

РЕГИСТРАЦИИ, КАДАСТРА И КАРТОГРАФИИ

Действителен: с 16.09.2025 по 10.12.2026

полное наименование должности

инициалы, фамилия

Земельный участок			
вид объекта недвижимости			
Лист № 3 раздела 2	Всего листов раздела 2: 24	Всего разделов: 7	Всего листов выписки: 51

14.01.2026г. № КУВИ-001/2026-1977921

Кадастровый номер: 64:33:070301:357

	ведения о внесении изменений или дополнений в регистрационную запись об ипотеке:		
1	Правообладатель (правообладатели):	1.3	Закрытое акционерное общество "Пушкинское", ИНН: 6433002619, ОГРН: 1026402000272
	Сведения о возможности предоставления третьим лицам персональных данных физического лица:	1.3.1	данные отсутствуют
2	Вид, номер, дата и время государственной регистрации права:	2.3	Общая долевая собственность, 1/22 64:33:070301:357-64/073/2025-12 11.03.2025 08:18:21
3	Сведения об осуществлении государственной регистрации сделки, права без необходимого в силу закона согласия третьего лица, органа:	3.3	данные отсутствуют
4	Ограничение прав и обременение объекта недвижимости:	не зарегистрировано	
1	Правообладатель (правообладатели):	1.4	Сиднёва Алевтина Антоновна, 16.05.1965, с. Пионерское Марковского района Саратовской области, Российская Федерация, СНИЛС 112-785-709 62 Паспорт гражданина Российской Федерации серия 63 10 №498890, выдан 07.06.2010, Отделением УФМС России по Саратовской области в городе Марксе
	Сведения о возможности предоставления третьим лицам персональных данных физического лица:	1.4.1	данные отсутствуют
2	Вид, номер, дата и время государственной регистрации права:	2.4	Общая долевая собственность, 1/44 64:33:070301:357-64/012/2019-6 04.09.2019 09:34:38
3	Сведения об осуществлении государственной регистрации сделки, права без необходимого в силу закона согласия третьего лица, органа:	3.4	данные отсутствуют
4	Ограничение прав и обременение объекта недвижимости:		
4.1	вид:	Аренда	
	дата государственной регистрации:	30.04.2013 00:00:00	
	номер государственной регистрации:	64-64-20/008/2013-195	
	срок, на который установлены ограничение прав и обременение объекта недвижимости:	Срок действия с 14.02.2013 по 14.02.2033 с 14.02.2013 по 14.02.2033 Сроком на 10 (десять) лет	
	лицо, в пользу которого установлены ограничение прав и обременение объекта недвижимости:	Закрытое акционерное общество "Пушкинское", ИНН: 6433002619, ОГРН: 1026402000272	
	сведения о возможности предоставления третьим лицам персональных данных физического лица	данные отсутствуют	



ДОКУМЕНТ ПОДПИСАН
ЭЛЕКТРОННОЙ ПОДПИСЬЮ

Сертификат: 0091AAF5A599507BC7E6D39D2DFA052F9A

Владелец: ФЕДЕРАЛЬНАЯ СЛУЖБА ГОСУДАРСТВЕННОЙ

РЕГИСТРАЦИИ, КАДАСТРА И КАРТОГРАФИИ

Действителен: с 16.09.2025 по 10.12.2026

полное наименование должности

инициалы, фамилия

Земельный участок			
вид объекта недвижимости			
Лист № 4 раздела 2	Всего листов раздела 2: 24	Всего разделов: 7	Всего листов выписки: 51
14.01.2026г. № КУВИ-001/2026-1977921			
Кадастровый номер:		64:33:070301:357	
	основание государственной регистрации:	Договор аренды земельного участка №1, выдан 14.03.2013, дата государственной регистрации: 30.04.2013, номер государственной регистрации: 64-64-20/008/2013-195	
	сведения об осуществлении государственной регистрации сделки, права, ограничения права без необходимого в силу закона согласия третьего лица, органа:	данные отсутствуют	
	сведения об управляющем залогом и о договоре управления залогом, если такой договор заключен для управления ипотекой:	данные отсутствуют	
	сведения о депозитарии, который осуществляет хранение обездвиженной документарной закладной или электронной закладной:		
	ведения о внесении изменений или дополнений в регистрационную запись об ипотеке:		
1	Правообладатель (правообладатели):	1.5	Баранова Светлана Антоновна, 11.01.1963, с. Пионерское Советского района Саратовской области, Российская Федерация, СНИЛС 056-744-844 95 Паспорт гражданина Российской Федерации серия 63 07 №107670, выдан 24.01.2008, Отделением УФМС России по Саратовской области в Советском районе Саратовская область, Советский район, с.Пионерское, ул.Российская, д.12/1
	Сведения о возможности предоставления третьим лицам персональных данных физического лица:	1.5.1	данные отсутствуют
2	Вид, номер, дата и время государственной регистрации права:	2.5	Общая долевая собственность, 1/44 64:33:070301:357-64/012/2019-5 04.09.2019 09:21:48
3	Сведения об осуществлении государственной регистрации сделки, права без необходимого в силу закона согласия третьего лица, органа:	3.5	данные отсутствуют
4	Ограничение прав и обременение объекта недвижимости:		
	4.1 вид:	Аренда	
	дата государственной регистрации:	30.04.2013 00:00:00	
	номер государственной регистрации:	64-64-20/008/2013-195	
	срок, на который установлены ограничение прав и обременение объекта недвижимости:	Срок действия с 14.02.2013 по 14.02.2033 с 14.02.2013 по 14.02.2033 Сроком на 10 (десять) лет	



ДОКУМЕНТ ПОДПИСАН
ЭЛЕКТРОННОЙ ПОДПИСЬЮ

Сертификат: 0091AAF5A599507BC7E6D39D2DFA052F9A

Владелец: ФЕДЕРАЛЬНАЯ СЛУЖБА ГОСУДАРСТВЕННОЙ

РЕГИСТРАЦИИ, КАДАСТРА И КАРТОГРАФИИ

Действителен: с 16.09.2025 по 10.12.2026

полное наименование должности

инициалы, фамилия

Земельный участок			
вид объекта недвижимости			
Лист № 5 раздела 2	Всего листов раздела 2: 24	Всего разделов: 7	Всего листов выписки: 51
14.01.2026г. № КУВИ-001/2026-1977921			
Кадастровый номер:		64:33:070301:357	
	лицо, в пользу которого установлены ограничение прав и обременение объекта недвижимости:	Закрытое акционерное общество "Пушкинское", ИНН: 6433002619, ОГРН: 1026402000272	
	сведения о возможности предоставления третьим лицам персональных данных физического лица	данные отсутствуют	
	основание государственной регистрации:	Договор аренды земельного участка №1, выдан 14.03.2013, дата государственной регистрации: 30.04.2013, номер государственной регистрации: 64-64-20/008/2013-195	
	сведения об осуществлении государственной регистрации сделки, права, ограничения права без необходимого в силу закона согласия третьего лица, органа:	данные отсутствуют	
	сведения об управляющем залоге и о договоре управления залогом, если такой договор заключен для управления ипотекой:	данные отсутствуют	
	сведения о депозитарии, который осуществляет хранение обездвиженной документарной закладной или электронной закладной:		
	сведения о внесении изменений или дополнений в регистрационную запись об ипотеке:		
1	Правообладатель (правообладатели):	1.6	Громов Петр Антонович, 08.07.1972, пос. Степное Советского р-на Саратовской обл., Российская Федерация, СНИЛС 056-745-009 72 Паспорт гражданина Российской Федерации серия 63 17 №386185, выдан 12.07.2017, отделением УФМС России по Саратовской области в городе Ершове Саратовская область, Ершовский район, г.Ершов, ул.Западная, д.11
	Сведения о возможности предоставления третьим лицам персональных данных физического лица:	1.6.1	данные отсутствуют
2	Вид, номер, дата и время государственной регистрации права:	2.6	Общая долевая собственность, 2/44 64:33:070301:357-64/017/2019-2 29.07.2019 12:56:31
3	Сведения об осуществлении государственной регистрации сделки, права без необходимого в силу закона согласия третьего лица, органа:	3.6	данные отсутствуют
4	Ограничение прав и обременение объекта недвижимости:		
	4.1 вид:		Аренда
	дата государственной регистрации:		30.04.2013 00:00:00



ДОКУМЕНТ ПОДПИСАН
ЭЛЕКТРОННОЙ ПОДПИСЬЮ

Сертификат: 0091AAF5A599507BC7E6D39D2DFA052F9A

Владелец: ФЕДЕРАЛЬНАЯ СЛУЖБА ГОСУДАРСТВЕННОЙ

РЕГИСТРАЦИИ, КАДАСТРА И КАРТОГРАФИИ

Действителен: с 16.09.2025 по 10.12.2026

полное наименование должности

инициалы, фамилия

Земельный участок			
вид объекта недвижимости			
Лист № 6 раздела 2	Всего листов раздела 2: 24	Всего разделов: 7	Всего листов выписки: 51

14.01.2026г. № КУВИ-001/2026-1977921

Кадастровый номер: 64:33:070301:357

	номер государственной регистрации:	64-64-20/008/2013-195	
	срок, на который установлены ограничение прав и обременение объекта недвижимости:	Срок действия с 14.02.2013 по 14.02.2033 с 14.02.2013 по 14.02.2033 Сроком на 10 (десять) лет	
	лицо, в пользу которого установлены ограничение прав и обременение объекта недвижимости:	Закрытое акционерное общество "Пушкинское", ИНН: 6433002619, ОГРН: 1026402000272	
	сведения о возможности предоставления третьим лицам персональных данных физического лица	данные отсутствуют	
	основание государственной регистрации:	Договор аренды земельного участка №1, выдан 14.03.2013, дата государственной регистрации: 30.04.2013, номер государственной регистрации: 64-64-20/008/2013-195	
	сведения об осуществлении государственной регистрации сделки, права, ограничения права без необходимого в силу закона согласия третьего лица, органа:	данные отсутствуют	
	сведения об управляющем залоге и о договоре управления залогом, если такой договор заключен для управления ипотекой:	данные отсутствуют	
	сведения о депозитарии, который осуществляет хранение обездвиженной документарной закладной или электронной закладной:		
	ведения о внесении изменений или дополнений в регистрационную запись об ипотеке:		
1	Правообладатель (правообладатели):	1.7	Несветаев Василий Васильевич, 03.11.1963, пос. Степное Советского р-на Саратовской обл., Российской Федерации, СНИЛС 056-751-549 84 Паспорт гражданина Российской Федерации серия 63 08 №269222, выдан 27.11.2008, Отделением УФМС России по Саратовской обл. в Советском р-не
	Сведения о возможности предоставления третьим лицам персональных данных физического лица:	1.7.1	данные отсутствуют
2	Вид, номер, дата и время государственной регистрации права:	2.7	Общая долевая собственность, 1/22 64-64-54/035/2009-074 23.11.2009 00:00:00
3	Сведения об осуществлении государственной регистрации сделки, права без необходимого в силу закона согласия третьего лица, органа:	3.7	данные отсутствуют
4	Ограничение прав и обременение объекта недвижимости:		



ДОКУМЕНТ ПОДПИСАН
ЭЛЕКТРОННОЙ ПОДПИСЬЮ

Сертификат: 0091AAF5A599507BC7E6D39D2DFA052F9A

Владелец: ФЕДЕРАЛЬНАЯ СЛУЖБА ГОСУДАРСТВЕННОЙ

РЕГИСТРАЦИИ, КАДАСТРА И КАРТОГРАФИИ

Действителен: с 16.09.2025 по 10.12.2026

полное наименование должности

инициалы, фамилия

Земельный участок			
вид объекта недвижимости			
Лист № 7 раздела 2	Всего листов раздела 2: 24	Всего разделов: 7	Всего листов выписки: 51
14.01.2026г. № КУВИ-001/2026-1977921			
Кадастровый номер:		64:33:070301:357	
4.1	вид:	Аренда	
	дата государственной регистрации:	30.04.2013 00:00:00	
	номер государственной регистрации:	64-64-20/008/2013-195	
	срок, на который установлены ограничение прав и обременение объекта недвижимости:	Срок действия с 14.02.2013 по 14.02.2033 с 14.02.2013 по 14.02.2033 Сроком на 10 (десять) лет	
	лицо, в пользу которого установлены ограничение прав и обременение объекта недвижимости:	Закрытое акционерное общество "Пушкинское", ИНН: 6433002619, ОГРН: 1026402000272	
	сведения о возможности предоставления третьим лицам персональных данных физического лица	данные отсутствуют	
	основание государственной регистрации:	Договор аренды земельного участка №1, выдан 14.03.2013, дата государственной регистрации: 30.04.2013, номер государственной регистрации: 64-64-20/008/2013-195	
	сведения об осуществлении государственной регистрации сделки, права, ограничения права без необходимого в силу закона согласия третьего лица, органа:	данные отсутствуют	
	сведения об управляющем залогом и о договоре управления залогом, если такой договор заключен для управления ипотекой:	данные отсутствуют	
	сведения о депозитарии, который осуществляет хранение бездвиженной документарной закладной или электронной закладной:		
ведения о внесении изменений или дополнений в регистрационную запись об ипотеке:			
1	Правообладатель (правообладатели):	1.8	Славнова Галина Викторовна, 03.11.1960, с/з Октябрьский Перелюбского района Саратовской области, Гражданин РФ, СНИЛС 056-744-937 99 Паспорт гражданина Российской Федерации серия 63 05 №745746, выдан 17.11.2005, ОВД Советского района Саратовской области
	Сведения о возможности предоставления третьим лицам персональных данных физического лица:	1.8.1	данные отсутствуют
2	Вид, номер, дата и время государственной регистрации права:	2.8	Общая долевая собственность, 1/22 64-64-54/035/2009-074 23.11.2009 00:00:00



ДОКУМЕНТ ПОДПИСАН
ЭЛЕКТРОННОЙ ПОДПИСЬЮ

Сертификат: 0091AAF5A599507BC7E6D39D2DFA052F9A

Владелец: ФЕДЕРАЛЬНАЯ СЛУЖБА ГОСУДАРСТВЕННОЙ
РЕГИСТРАЦИИ, КАДАСТРА И КАРТОГРАФИИ
Действителен: с 16.09.2025 по 10.12.2026

полное наименование должности

инициалы, фамилия

Земельный участок			
вид объекта недвижимости			
Лист № 8 раздела 2	Всего листов раздела 2: 24	Всего разделов: 7	Всего листов выписки: 51
14.01.2026г. № КУВИ-001/2026-1977921			
Кадастровый номер:		64:33:070301:357	
3	Сведения об осуществлении государственной регистрации сделки, права без необходимого в силу закона согласия третьего лица, органа:	3.8	данные отсутствуют
4	Ограничение прав и обременение объекта недвижимости:		
4.1	вид:	Аренда	
	дата государственной регистрации:	30.04.2013 00:00:00	
	номер государственной регистрации:	64-64-20/008/2013-195	
	срок, на который установлены ограничение прав и обременение объекта недвижимости:	Срок действия с 14.02.2013 по 14.02.2033 с 14.02.2013 по 14.02.2033 Сроком на 10 (десять) лет	
	лицо, в пользу которого установлены ограничение прав и обременение объекта недвижимости:	Закрытое акционерное общество "Пушкинское", ИНН: 6433002619, ОГРН: 1026402000272	
	сведения о возможности предоставления третьим лицам персональных данных физического лица	данные отсутствуют	
	основание государственной регистрации:	Договор аренды земельного участка №1, выдан 14.03.2013, дата государственной регистрации: 30.04.2013, номер государственной регистрации: 64-64-20/008/2013-195	
	сведения об осуществлении государственной регистрации сделки, права, ограничения права без необходимого в силу закона согласия третьего лица, органа:	данные отсутствуют	
	сведения об управляющем залоге и о договоре управления залогом, если такой договор заключен для управления ипотекой:	данные отсутствуют	
	сведения о депозитарии, который осуществляет хранение обездвиженной документарной закладной или электронной закладной:		
	ведения о внесении изменений или дополнений в регистрационную запись об ипотеке:		
1	Правообладатель (правообладатели):	1.9	Баклачев Александр Павлович, 15.07.1964, п. Степное Советского района Саратовской области, Российской Федерации, СНИЛС 056-744-841 92 Паспорт гражданина Российской Федерации серия 63 00 №342391, выдан 25.01.2001, Советским РОВД Саратовской области
	Сведения о возможности предоставления третьим лицам персональных данных физического лица:	1.9.1	данные отсутствуют



ДОКУМЕНТ ПОДПИСАН
ЭЛЕКТРОННОЙ ПОДПИСЬЮ

Сертификат: 0091AAF5A599507BC7E6D39D2DFA052F9A

Владелец: ФЕДЕРАЛЬНАЯ СЛУЖБА ГОСУДАРСТВЕННОЙ

РЕГИСТРАЦИИ, КАДАСТРА И КАРТОГРАФИИ

Действителен: с 16.09.2025 по 10.12.2026

полное наименование должности

инициалы, фамилия

Земельный участок			
вид объекта недвижимости			
Лист № 9 раздела 2		Всего листов раздела 2: 24	
		Всего разделов: 7	
		Всего листов выписки: 51	
14.01.2026г. № КУВИ-001/2026-1977921			
Кадастровый номер:		64:33:070301:357	
2	Вид, номер, дата и время государственной регистрации права:	2.9	Общая долевая собственность, 1/22 64-64-54/035/2009-074 23.11.2009 00:00:00
3	Сведения об осуществлении государственной регистрации сделки, права без необходимого в силу закона согласия третьего лица, органа:	3.9	данные отсутствуют
4	Ограничение прав и обременение объекта недвижимости:		
4.1	вид:	Аренда	
	дата государственной регистрации:	30.04.2013 00:00:00	
	номер государственной регистрации:	64-64-20/008/2013-195	
	срок, на который установлены ограничение прав и обременение объекта недвижимости:	Срок действия с 14.02.2013 по 14.02.2033 с 14.02.2013 по 14.02.2033 Сроком на 10 (десять) лет	
	лицо, в пользу которого установлены ограничение прав и обременение объекта недвижимости:	Закрытое акционерное общество "Пушкинское", ИНН: 6433002619, ОГРН: 1026402000272	
	сведения о возможности предоставления третьим лицам персональных данных физического лица	данные отсутствуют	
	основание государственной регистрации:	Договор аренды земельного участка №1, выдан 14.03.2013, дата государственной регистрации: 30.04.2013, номер государственной регистрации: 64-64-20/008/2013-195	
	сведения об осуществлении государственной регистрации сделки, права, ограничения права без необходимого в силу закона согласия третьего лица, органа:	данные отсутствуют	
	сведения об управляющем залогом и о договоре управления залогом, если такой договор заключен для управления ипотекой:	данные отсутствуют	
	сведения о депозитарии, который осуществляет хранение бездвиженной документарной закладной или электронной закладной:		
	ведения о внесении изменений или дополнений в регистрационную запись об ипотеке:		
1	Правообладатель (правообладатели):	1.10	Королев Александр Николаевич, 27.02.1965, с. Петропавловка Новоузенского района Саратовской области, Российской Федерации, СНИЛС 056-744-923 93 Паспорт гражданина Российской Федерации серия 63 09 №468412, выдан 03.03.2010, Отделением УФМС России по Саратовской области в Советском районе



ДОКУМЕНТ ПОДПИСАН
ЭЛЕКТРОННОЙ ПОДПИСЬЮ

Сертификат: 0091AAF5A599507BC7E6D39D2DFA052F9A

Владелец: ФЕДЕРАЛЬНАЯ СЛУЖБА ГОСУДАРСТВЕННОЙ

РЕГИСТРАЦИИ, КАДАСТРА И КАРТОГРАФИИ

Действителен: с 16.09.2025 по 10.12.2026

полное наименование должности

инициалы, фамилия

Земельный участок			
вид объекта недвижимости			
Лист № 10 раздела 2	Всего листов раздела 2: 24	Всего разделов: 7	Всего листов выписки: 51
14.01.2026г. № КУВИ-001/2026-1977921			
Кадастровый номер:		64:33:070301:357	
	Сведения о возможности предоставления третьим лицам персональных данных физического лица:	1.10.1	данные отсутствуют
2	Вид, номер, дата и время государственной регистрации права:	2.10	Общая долевая собственность, 1/22 64-64-54/035/2009-074 23.11.2009 00:00:00
3	Сведения об осуществлении государственной регистрации сделки, права без необходимого в силу закона согласия третьего лица, органа:	3.10	данные отсутствуют
4	Ограничение прав и обременение объекта недвижимости:		
4.1	вид:	Аренда	
	дата государственной регистрации:	30.04.2013 00:00:00	
	номер государственной регистрации:	64-64-20/008/2013-195	
	срок, на который установлены ограничение прав и обременение объекта недвижимости:	Срок действия с 14.02.2013 по 14.02.2033 с 14.02.2013 по 14.02.2033 Сроком на 10 (десять) лет	
	лицо, в пользу которого установлены ограничение прав и обременение объекта недвижимости:	Закрытое акционерное общество "Пушкинское", ИНН: 6433002619, ОГРН: 1026402000272	
	сведения о возможности предоставления третьим лицам персональных данных физического лица	данные отсутствуют	
	основание государственной регистрации:	Договор аренды земельного участка №1, выдан 14.03.2013, дата государственной регистрации: 30.04.2013, номер государственной регистрации: 64-64-20/008/2013-195	
	сведения об осуществлении государственной регистрации сделки, права, ограничения права без необходимого в силу закона согласия третьего лица, органа:	данные отсутствуют	
	сведения об управляющем залогом и о договоре управления залогом, если такой договор заключен для управления ипотекой:	данные отсутствуют	
	сведения о депозитарии, который осуществляет хранение бездвиженной документарной закладной или электронной закладной:		
	ведения о внесении изменений или дополнений в регистрационную запись об ипотеке:		
1	Правообладатель (правообладатели):	1.11	Осокин Владимир Васильевич, 22.06.1950, город Чебоксары, Российской Федерации, СНИЛС 056-751-497 89



ДОКУМЕНТ ПОДПИСАН
ЭЛЕКТРОННОЙ ПОДПИСЬЮ

Сертификат: 0091AAF5A599507BC7E6D39D2DFA052F9A

Владелец: ФЕДЕРАЛЬНАЯ СЛУЖБА ГОСУДАРСТВЕННОЙ

РЕГИСТРАЦИИ, КАДАСТРА И КАРТОГРАФИИ

Действителен: с 16.09.2025 по 10.12.2026

полное наименование должности

инициалы, фамилия

Земельный участок			
вид объекта недвижимости			
Лист № 11 раздела 2	Всего листов раздела 2: 24	Всего разделов: 7	Всего листов выписки: 51
14.01.2026г. № КУВИ-001/2026-1977921			
Кадастровый номер:		64:33:070301:357	
			Паспорт гражданина Российской Федерации серия 63 03 №842154, выдан 05.06.2003, Советским РОВД Саратовской области
	Сведения о возможности предоставления третьим лицам персональных данных физического лица:	1.11.1	данные отсутствуют
2	Вид, номер, дата и время государственной регистрации права:	2.11	Общая долевая собственность, 1/22 64-64-54/035/2009-074 23.11.2009 00:00:00
3	Сведения об осуществлении государственной регистрации сделки, права без необходимого в силу закона согласия третьего лица, органа:	3.11	данные отсутствуют
4	Ограничение прав и обременение объекта недвижимости:		
	4.1 вид:	Аренда	
	дата государственной регистрации:	30.04.2013 00:00:00	
	номер государственной регистрации:	64-64-20/008/2013-195	
	срок, на который установлены ограничение прав и обременение объекта недвижимости:	Срок действия с 14.02.2013 по 14.02.2033 с 14.02.2013 по 14.02.2033 Сроком на 10 (десять) лет	
	лицо, в пользу которого установлены ограничение прав и обременение объекта недвижимости:	Закрытое акционерное общество "Пушкинское", ИНН: 6433002619, ОГРН: 1026402000272	
	сведения о возможности предоставления третьим лицам персональных данных физического лица	данные отсутствуют	
	основание государственной регистрации:	Договор аренды земельного участка №1, выдан 14.03.2013, дата государственной регистрации: 30.04.2013, номер государственной регистрации: 64-64-20/008/2013-195	
	сведения об осуществлении государственной регистрации сделки, права, ограничения права без необходимого в силу закона согласия третьего лица, органа:	данные отсутствуют	
	сведения об управляющем залогом и о договоре управления залогом, если такой договор заключен для управления ипотекой:	данные отсутствуют	
	сведения о депозитарии, который осуществляет хранение обездвиженной документарной закладной или электронной закладной:		
	ведения о внесении изменений или дополнений в регистрационную запись об ипотеке:		



ДОКУМЕНТ ПОДПИСАН
ЭЛЕКТРОННОЙ ПОДПИСЬЮ

Сертификат: 0091AAF5A599507BC7E6D39D2DFA052F9A

Владелец: ФЕДЕРАЛЬНАЯ СЛУЖБА ГОСУДАРСТВЕННОЙ
РЕГИСТРАЦИИ, КАДАСТРА И КАРТОГРАФИИ
Действителен: с 16.09.2025 по 10.12.2026

полное наименование должности

инициалы, фамилия

Земельный участок			
вид объекта недвижимости			
Лист № 12 раздела 2		Всего листов раздела 2: 24	
		Всего разделов: 7	
		Всего листов выписки: 51	
14.01.2026г. № КУВИ-001/2026-1977921			
Кадастровый номер:		64:33:070301:357	
1	Правообладатель (правообладатели):	1.12	Гладилов Александр Николаевич, 13.10.1963, с. Семеновка Кр. Партизанского р-на Саратовской обл., Гражданин РФ, СНИЛС 056-744-850 93 Паспорт гражданина Российской Федерации серия 63 08 №269382, выдан 18.12.2008, Отделением УФМС России по Саратовской области в Советском районе
	Сведения о возможности предоставления третьим лицам персональных данных физического лица:	1.12.1	данные отсутствуют
2	Вид, номер, дата и время государственной регистрации права:	2.12	Общая долевая собственность, 1/22 64-64-54/035/2009-074 23.11.2009 00:00:00
3	Сведения об осуществлении государственной регистрации сделки, права без необходимого в силу закона согласия третьего лица, органа:	3.12	данные отсутствуют
4	Ограничение прав и обременение объекта недвижимости:		
4.1	вид:	Аренда	
	дата государственной регистрации:	30.04.2013 00:00:00	
	номер государственной регистрации:	64-64-20/008/2013-195	
	срок, на который установлены ограничение прав и обременение объекта недвижимости:	Срок действия с 14.02.2013 по 14.02.2033 с 14.02.2013 по 14.02.2033 Сроком на 10 (десять) лет	
	лицо, в пользу которого установлены ограничение прав и обременение объекта недвижимости:	Закрытое акционерное общество "Пушкинское", ИНН: 6433002619, ОГРН: 1026402000272	
	сведения о возможности предоставления третьим лицам персональных данных физического лица	данные отсутствуют	
	основание государственной регистрации:	Договор аренды земельного участка №1, выдан 14.03.2013, дата государственной регистрации: 30.04.2013, номер государственной регистрации: 64-64-20/008/2013-195	
	сведения об осуществлении государственной регистрации сделки, права, ограничения права без необходимого в силу закона согласия третьего лица, органа:	данные отсутствуют	
	сведения об управляющем залогом и о договоре управления залогом, если такой договор заключен для управления ипотекой:	данные отсутствуют	
	сведения о депозитарии, который осуществляет хранение обездвиженной документарной закладной или электронной закладной:		



ДОКУМЕНТ ПОДПИСАН
ЭЛЕКТРОННОЙ ПОДПИСЬЮ

Сертификат: 0091AAF5A599507BC7E6D39D2DFA052F9A

Владелец: ФЕДЕРАЛЬНАЯ СЛУЖБА ГОСУДАРСТВЕННОЙ

РЕГИСТРАЦИИ, КАДАСТРА И КАРТОГРАФИИ

Действителен: с 16.09.2025 по 10.12.2026

полное наименование должности

инициалы, фамилия

Земельный участок			
вид объекта недвижимости			
Лист № 13 раздела 2	Всего листов раздела 2: 24	Всего разделов: 7	Всего листов выписки: 51

14.01.2026г. № КУВИ-001/2026-1977921	
Кадастровый номер:	64:33:070301:357

	ведения о внесении изменений или дополнений в регистрационную запись об ипотеке:		
1	Правообладатель (правообладатели):	1.13	Славнов Сергей Геннадьевич, 25.06.1959, с/з Октябрьский Перелюбского района Саратовской области, Гражданин РФ, СНИЛС 056-744-952 98 Паспорт гражданина Российской Федерации серия 63 04 №396636, выдан 22.07.2004, ОВД Советского района Саратовской области
	Сведения о возможности предоставления третьим лицам персональных данных физического лица:	1.13.1	данные отсутствуют
2	Вид, номер, дата и время государственной регистрации права:	2.13	Общая долевая собственность, 1/22 64-64-54/035/2009-074 23.11.2009 00:00:00
3	Сведения об осуществлении государственной регистрации сделки, права без необходимого в силу закона согласия третьего лица, органа:	3.13	данные отсутствуют
4	Ограничение прав и обременение объекта недвижимости:		
4.1	вид:	Аренда	
	дата государственной регистрации:	30.04.2013 00:00:00	
	номер государственной регистрации:	64-64-20/008/2013-195	
	срок, на который установлены ограничение прав и обременение объекта недвижимости:	Срок действия с 14.02.2013 по 14.02.2033 с 14.02.2013 по 14.02.2033 Сроком на 10 (десять) лет	
	лицо, в пользу которого установлены ограничение прав и обременение объекта недвижимости:	Закрытое акционерное общество "Пушкинское", ИНН: 6433002619, ОГРН: 1026402000272	
	сведения о возможности предоставления третьим лицам персональных данных физического лица	данные отсутствуют	
	основание государственной регистрации:	Договор аренды земельного участка №1, выдан 14.03.2013, дата государственной регистрации: 30.04.2013, номер государственной регистрации: 64-64-20/008/2013-195	
	сведения об осуществлении государственной регистрации сделки, права, ограничения права без необходимого в силу закона согласия третьего лица, органа:	данные отсутствуют	
	сведения об управляющем залогом и о договоре управления залогом, если такой договор заключен для управления ипотекой:	данные отсутствуют	

	ДОКУМЕНТ ПОДПИСАН ЭЛЕКТРОННОЙ ПОДПИСЬЮ	
Сертификат: 0091AAF5A599507BC7E6D39D2DFA052F9A Владелец: ФЕДЕРАЛЬНАЯ СЛУЖБА ГОСУДАРСТВЕННОЙ РЕГИСТРАЦИИ, КАДАСТРА И КАРТОГРАФИИ Действителен: с 16.09.2025 по 10.12.2026	инициалы, фамилия	
полное наименование должности		

Земельный участок			
вид объекта недвижимости			
Лист № 14 раздела 2	Всего листов раздела 2: 24	Всего разделов: 7	Всего листов выписки: 51

14.01.2026г. № КУВИ-001/2026-1977921

Кадастровый номер: 64:33:070301:357

	сведения о депозитарии, который осуществляет хранение бездвиженной документарной закладной или электронной закладной:		
	ведения о внесении изменений или дополнений в регистрационную запись об ипотеке:		
1	Правообладатель (правообладатели):	1.14	Баклачев Владимир Павлович, 27.12.1970, р.п. Степное Советского района Саратовской области, Российской Федерации, СНИЛС 056-744-906 92 Паспорт гражданина Российской Федерации серия 63 00 №226264, выдан 04.08.2000, Советским РОВД Саратовской области
	Сведения о возможности предоставления третьим лицам персональных данных физического лица:	1.14.1	данные отсутствуют
2	Вид, номер, дата и время государственной регистрации права:	2.14	Общая долевая собственность, 1/22 64-64-54/035/2009-074 23.11.2009 00:00:00
3	Сведения об осуществлении государственной регистрации сделки, права без необходимого в силу закона согласия третьего лица, органа:	3.14	данные отсутствуют
4	Ограничение прав и обременение объекта недвижимости:		
4.1	вид:		Аренда
	дата государственной регистрации:		30.04.2013 00:00:00
	номер государственной регистрации:		64-64-20/008/2013-195
	срок, на который установлены ограничение прав и обременение объекта недвижимости:		Срок действия с 14.02.2013 по 14.02.2033 с 14.02.2013 по 14.02.2033 Сроком на 10 (десять) лет
	лицо, в пользу которого установлены ограничение прав и обременение объекта недвижимости:		Закрытое акционерное общество "Пушкинское", ИНН: 6433002619, ОГРН: 1026402000272
	сведения о возможности предоставления третьим лицам персональных данных физического лица		данные отсутствуют
	основание государственной регистрации:		Договор аренды земельного участка №1, выдан 14.03.2013, дата государственной регистрации: 30.04.2013, номер государственной регистрации: 64-64-20/008/2013-195
	сведения об осуществлении государственной регистрации сделки, права, ограничения права без необходимого в силу закона согласия третьего лица, органа:		данные отсутствуют



ДОКУМЕНТ ПОДПИСАН
ЭЛЕКТРОННОЙ ПОДПИСЬЮ

Сертификат: 0091AAF5A599507BC7E6D39D2DFA052F9A

Владелец: ФЕДЕРАЛЬНАЯ СЛУЖБА ГОСУДАРСТВЕННОЙ

РЕГИСТРАЦИИ, КАДАСТРА И КАРТОГРАФИИ

Действителен: с 16.09.2025 по 10.12.2026

полное наименование должности

инициалы, фамилия

Земельный участок			
вид объекта недвижимости			
Лист № 15 раздела 2	Всего листов раздела 2: 24	Всего разделов: 7	Всего листов выписки: 51
14.01.2026г. № КУВИ-001/2026-1977921			
Кадастровый номер:		64:33:070301:357	
	сведения об управляющем залогом и о договоре управления залогом, если такой договор заключен для управления ипотекой:	данные отсутствуют	
	сведения о депозитарии, который осуществляет хранение обездвиженной документарной закладной или электронной закладной:		
	сведения о внесении изменений или дополнений в регистрационную запись об ипотеке:		
1	Правообладатель (правообладатели):	1.15	Королева Наталья Викторовна, 15.01.1964, с. Розовое Советского района Саратовской области, Российской Федерации, СНИЛС 057-447-580 91 Паспорт гражданина Российской Федерации серия 63 08 №304020, выдан 05.03.2009, Отделением УФМС России по Саратовской области в Советском районе
	Сведения о возможности предоставления третьим лицам персональных данных физического лица:	1.15.1	данные отсутствуют
2	Вид, номер, дата и время государственной регистрации права:	2.15	Общая долевая собственность, 1/22 64-64-54/035/2009-074 23.11.2009 00:00:00
3	Сведения об осуществлении государственной регистрации сделки, права без необходимого в силу закона согласия третьего лица, органа:	3.15	данные отсутствуют
4	Ограничение прав и обременение объекта недвижимости:		
	4.1 вид:	Аренда	
	дата государственной регистрации:	30.04.2013 00:00:00	
	номер государственной регистрации:	64-64-20/008/2013-195	
	срок, на который установлены ограничение прав и обременение объекта недвижимости:	Срок действия с 14.02.2013 по 14.02.2033 с 14.02.2013 по 14.02.2033 Сроком на 10 (десять) лет	
	лицо, в пользу которого установлены ограничение прав и обременение объекта недвижимости:	Закрытое акционерное общество "Пушкинское", ИНН: 6433002619, ОГРН: 1026402000272	
	сведения о возможности предоставления третьим лицам персональных данных физического лица:	данные отсутствуют	
	основание государственной регистрации:	Договор аренды земельного участка №1, выдан 14.03.2013, дата государственной регистрации: 30.04.2013, номер государственной регистрации: 64-64-20/008/2013-195	



ДОКУМЕНТ ПОДПИСАН
ЭЛЕКТРОННОЙ ПОДПИСЬЮ

Сертификат: 0091AAF5A599507BC7E6D39D2DFA052F9A

Владелец: ФЕДЕРАЛЬНАЯ СЛУЖБА ГОСУДАРСТВЕННОЙ
РЕГИСТРАЦИИ, КАДАСТРА И КАРТОГРАФИИ
Действителен: с 16.09.2025 по 10.12.2026

полное наименование должности

инициалы, фамилия

Земельный участок			
вид объекта недвижимости			
Лист № 16 раздела 2	Всего листов раздела 2: 24	Всего разделов: 7	Всего листов выписки: 51

14.01.2026г. № КУВИ-001/2026-1977921

Кадастровый номер: 64:33:070301:357

	сведения об осуществлении государственной регистрации сделки, права, ограничения права без необходимого в силу закона согласия третьего лица, органа:	данные отсутствуют	
	сведения об управляющем залогом и о договоре управления залогом, если такой договор заключен для управления ипотекой:	данные отсутствуют	
	сведения о депозитарии, который осуществляет хранение обездвиженной документарной закладной или электронной закладной:		
	ведения о внесении изменений или дополнений в регистрационную запись об ипотеке:		
1	Правообладатель (правообладатели):	1.16	Масеев Иршат Исмаилович, 09.07.1957, с. Лятошинка Старополтавского района Волгоградской области, Российской Федерации, СНИЛС 056-751-544 79 Паспорт гражданина Российской Федерации серия 63 03 №679119, выдан 26.02.2003, Советским РОВД Саратовской области
	Сведения о возможности предоставления третьим лицам персональных данных физического лица:	1.16.1	данные отсутствуют
2	Вид, номер, дата и время государственной регистрации права:	2.16	Общая долевая собственность, 1/22 64-64-54/035/2009-074 23.11.2009 00:00:00
3	Сведения об осуществлении государственной регистрации сделки, права без необходимого в силу закона согласия третьего лица, органа:	3.16	данные отсутствуют
4	Ограничение прав и обременение объекта недвижимости:		
	4.1 вид:	Аренда	
	дата государственной регистрации:	30.04.2013 00:00:00	
	номер государственной регистрации:	64-64-20/008/2013-195	
	срок, на который установлены ограничение прав и обременение объекта недвижимости:	Срок действия с 14.02.2013 по 14.02.2033 с 14.02.2013 по 14.02.2033 Сроком на 10 (десять) лет	
	лицо, в пользу которого установлены ограничение прав и обременение объекта недвижимости:	Закрытое акционерное общество "Пушкинское", ИНН: 6433002619, ОГРН: 1026402000272	
	сведения о возможности предоставления третьим лицам персональных данных физического лица	данные отсутствуют	



ДОКУМЕНТ ПОДПИСАН
ЭЛЕКТРОННОЙ ПОДПИСЬЮ

Сертификат: 0091AAF5A599507BC7E6D39D2DFA052F9A

Владелец: ФЕДЕРАЛЬНАЯ СЛУЖБА ГОСУДАРСТВЕННОЙ

РЕГИСТРАЦИИ, КАДАСТРА И КАРТОГРАФИИ

Действителен: с 16.09.2025 по 10.12.2026

полное наименование должности

инициалы, фамилия

Земельный участок			
вид объекта недвижимости			
Лист № 17 раздела 2	Всего листов раздела 2: 24	Всего разделов: 7	Всего листов выписки: 51
14.01.2026г. № КУВИ-001/2026-1977921			
Кадастровый номер:		64:33:070301:357	
	основание государственной регистрации:	Договор аренды земельного участка №1, выдан 14.03.2013, дата государственной регистрации: 30.04.2013, номер государственной регистрации: 64-64-20/008/2013-195	
	сведения об осуществлении государственной регистрации сделки, права, ограничения права без необходимого в силу закона согласия третьего лица, органа:	данные отсутствуют	
	сведения об управляющем залогом и о договоре управления залогом, если такой договор заключен для управления ипотекой:	данные отсутствуют	
	сведения о депозитарии, который осуществляет хранение обездвиженной документарной закладной или электронной закладной:		
	ведения о внесении изменений или дополнений в регистрационную запись об ипотеке:		
1	Правообладатель (правообладатели):	1.17	Баранова Светлана Антоновна, 11.01.1963, с. Пионерское Советского района Саратовской области, Российская Федерация, СНИЛС 056-744-844 95 Паспорт гражданина Российской Федерации серия 63 07 №107670, выдан 24.01.2008, Отделением УФМС России по Саратовской области в Советском районе Саратовская область, Советский район, с.Пионерское, ул.Российская, д.12/1
	Сведения о возможности предоставления третьим лицам персональных данных физического лица:	1.17.1	данные отсутствуют
2	Вид, номер, дата и время государственной регистрации права:	2.17	Общая долевая собственность, 1/22 64-64-54/035/2009-074 23.11.2009 00:00:00
3	Сведения об осуществлении государственной регистрации сделки, права без необходимого в силу закона согласия третьего лица, органа:	3.17	данные отсутствуют
4	Ограничение прав и обременение объекта недвижимости:		
	4.1 вид:	Аренда	
	дата государственной регистрации:	30.04.2013 00:00:00	
	номер государственной регистрации:	64-64-20/008/2013-195	
	срок, на который установлены ограничение прав и обременение объекта недвижимости:	Срок действия с 14.02.2013 по 14.02.2033 с 14.02.2013 по 14.02.2033 Сроком на 10 (десять) лет	



ДОКУМЕНТ ПОДПИСАН
ЭЛЕКТРОННОЙ ПОДПИСЬЮ

Сертификат: 0091AAF5A599507BC7E6D39D2DFA052F9A

Владелец: ФЕДЕРАЛЬНАЯ СЛУЖБА ГОСУДАРСТВЕННОЙ

РЕГИСТРАЦИИ, КАДАСТРА И КАРТОГРАФИИ

Действителен: с 16.09.2025 по 10.12.2026

полное наименование должности

инициалы, фамилия

Земельный участок			
вид объекта недвижимости			
Лист № 18 раздела 2	Всего листов раздела 2: 24	Всего разделов: 7	Всего листов выписки: 51

14.01.2026г. № КУВИ-001/2026-1977921

Кадастровый номер: 64:33:070301:357

	лицо, в пользу которого установлены ограничение прав и обременение объекта недвижимости:	Закрытое акционерное общество "Пушкинское", ИНН: 6433002619, ОГРН: 1026402000272	
	сведения о возможности предоставления третьим лицам персональных данных физического лица	данные отсутствуют	
	основание государственной регистрации:	Договор аренды земельного участка №1, выдан 14.03.2013, дата государственной регистрации: 30.04.2013, номер государственной регистрации: 64-64-20/008/2013-195	
	сведения об осуществлении государственной регистрации сделки, права, ограничения права без необходимого в силу закона согласия третьего лица, органа:	данные отсутствуют	
	сведения об управляющем залоге и о договоре управления залогом, если такой договор заключен для управления ипотекой:	данные отсутствуют	
	сведения о депозитарии, который осуществляет хранение обездвиженной документарной закладной или электронной закладной:		
	сведения о внесении изменений или дополнений в регистрационную запись об ипотеке:		
1	Правообладатель (правообладатели):	1.18	Масеева Хания Ханжаровна, 24.09.1960, с.Верхазовка Дергачевского района Саратовской области, Российской Федерации, СНИЛС 049-601-868 78 Паспорт гражданина Российской Федерации серия 63 05 №745575, выдан 20.10.2005, ОВД Советского района Саратовской области
	Сведения о возможности предоставления третьим лицам персональных данных физического лица:	1.18.1	данные отсутствуют
2	Вид, номер, дата и время государственной регистрации права:	2.18	Общая долевая собственность, 1/22 64-64-54/035/2009-074 23.11.2009 00:00:00
3	Сведения об осуществлении государственной регистрации сделки, права без необходимого в силу закона согласия третьего лица, органа:	3.18	данные отсутствуют
4	Ограничение прав и обременение объекта недвижимости:		
	4.1 вид:		Аренда
	дата государственной регистрации:		30.04.2013 00:00:00
	номер государственной регистрации:		64-64-20/008/2013-195



ДОКУМЕНТ ПОДПИСАН
ЭЛЕКТРОННОЙ ПОДПИСЬЮ

Сертификат: 0091AAF5A599507BC7E6D39D2DFA052F9A

Владелец: ФЕДЕРАЛЬНАЯ СЛУЖБА ГОСУДАРСТВЕННОЙ

РЕГИСТРАЦИИ, КАДАСТРА И КАРТОГРАФИИ

Действителен: с 16.09.2025 по 10.12.2026

полное наименование должности

инициалы, фамилия

Земельный участок			
вид объекта недвижимости			
Лист № 19 раздела 2	Всего листов раздела 2: 24	Всего разделов: 7	Всего листов выписки: 51

14.01.2026г. № КУВИ-001/2026-1977921

Кадастровый номер: 64:33:070301:357

	срок, на который установлены ограничение прав и обременение объекта недвижимости:	Срок действия с 14.02.2013 по 14.02.2033 с 14.02.2013 по 14.02.2033 Сроком на 10 (десять) лет	
	лицо, в пользу которого установлены ограничение прав и обременение объекта недвижимости:	Закрытое акционерное общество "Пушкинское", ИНН: 6433002619, ОГРН: 1026402000272	
	сведения о возможности предоставления третьим лицам персональных данных физического лица	данные отсутствуют	
	основание государственной регистрации:	Договор аренды земельного участка №1, выдан 14.03.2013, дата государственной регистрации: 30.04.2013, номер государственной регистрации: 64-64-20/008/2013-195	
	сведения об осуществлении государственной регистрации сделки, права, ограничения права без необходимого в силу закона согласия третьего лица, органа:	данные отсутствуют	
	сведения об управляющем залогом и о договоре управления залогом, если такой договор заключен для управления ипотекой:	данные отсутствуют	
	сведения о депозитарии, который осуществляет хранение обездвиженной документарной закладной или электронной закладной:		
	ведения о внесении изменений или дополнений в регистрационную запись об ипотеке:		
1	Правообладатель (правообладатели):	1.19	Осокина Галина Никандровна, 06.05.1954, город Чебоксары, Российской Федерации, СНИЛС 056-745-020 67 Паспорт гражданина Российской Федерации серия 63 04 №424648, выдан 29.01.2001, Советским РОВД Саратовской области
	Сведения о возможности предоставления третьим лицам персональных данных физического лица:	1.19.1	данные отсутствуют
2	Вид, номер, дата и время государственной регистрации права:	2.19	Общая долевая собственность, 1/22 64-64-54/035/2009-074 23.11.2009 00:00:00
3	Сведения об осуществлении государственной регистрации сделки, права без необходимого в силу закона согласия третьего лица, органа:	3.19	данные отсутствуют
4	Ограничение прав и обременение объекта недвижимости:		
	4.1 вид:	Аренда	



ДОКУМЕНТ ПОДПИСАН
ЭЛЕКТРОННОЙ ПОДПИСЬЮ

Сертификат: 0091AAF5A599507BC7E6D39D2DFA052F9A

Владелец: ФЕДЕРАЛЬНАЯ СЛУЖБА ГОСУДАРСТВЕННОЙ

РЕГИСТРАЦИИ, КАДАСТРА И КАРТОГРАФИИ

Действителен: с 16.09.2025 по 10.12.2026

полное наименование должности

инициалы, фамилия

Земельный участок			
вид объекта недвижимости			
Лист № 20 раздела 2	Всего листов раздела 2: 24	Всего разделов: 7	Всего листов выписки: 51

14.01.2026г. № КУВИ-001/2026-1977921

Кадастровый номер: 64:33:070301:357

	дата государственной регистрации:	30.04.2013 00:00:00	
	номер государственной регистрации:	64-64-20/008/2013-195	
	срок, на который установлены ограничение прав и обременение объекта недвижимости:	Срок действия с 14.02.2013 по 14.02.2033 с 14.02.2013 по 14.02.2033 Сроком на 10 (десять) лет	
	лицо, в пользу которого установлены ограничение прав и обременение объекта недвижимости:	Закрытое акционерное общество "Пушкинское", ИНН: 6433002619, ОГРН: 1026402000272	
	сведения о возможности предоставления третьим лицам персональных данных физического лица	данные отсутствуют	
	основание государственной регистрации:	Договор аренды земельного участка №1, выдан 14.03.2013, дата государственной регистрации: 30.04.2013, номер государственной регистрации: 64-64-20/008/2013-195	
	сведения об осуществлении государственной регистрации сделки, права, ограничения права без необходимого в силу закона согласия третьего лица, органа:	данные отсутствуют	
	сведения об управляющем залогом и о договоре управления залогом, если такой договор заключен для управления ипотекой:	данные отсутствуют	
	сведения о депозитарии, который осуществляет хранение обездвиженной документарной закладной или электронной закладной:		
	ведения о внесении изменений или дополнений в регистрационную запись об ипотеке:		
1	Правообладатель (правообладатели):	1.20	Гладикова Ирина Анатольевна, 20.05.1973, с. Некрасово Красноармейского района Саратовской области, Гражданин РФ, СНИЛС 056-744-851 94 Паспорт гражданина Российской Федерации серия 63 04 №396251, выдан 20.05.2004, Советским РОВД Саратовской области
	Сведения о возможности предоставления третьим лицам персональных данных физического лица:	1.20.1	данные отсутствуют
2	Вид, номер, дата и время государственной регистрации права:	2.20	Общая долевая собственность, 1/22 64-64-54/035/2009-074 23.11.2009 00:00:00
3	Сведения об осуществлении государственной регистрации сделки, права без необходимого в силу закона согласия третьего лица, органа:	3.20	данные отсутствуют



ДОКУМЕНТ ПОДПИСАН
ЭЛЕКТРОННОЙ ПОДПИСЬЮ

Сертификат: 0091AAF5A599507BC7E6D39D2DFA052F9A

Владелец: ФЕДЕРАЛЬНАЯ СЛУЖБА ГОСУДАРСТВЕННОЙ

РЕГИСТРАЦИИ, КАДАСТРА И КАРТОГРАФИИ

Действителен: с 16.09.2025 по 10.12.2026

полное наименование должности

инициалы, фамилия

Земельный участок			
вид объекта недвижимости			
Лист № 21 раздела 2	Всего листов раздела 2: 24	Всего разделов: 7	Всего листов выписки: 51
14.01.2026г. № КУВИ-001/2026-1977921			
Кадастровый номер:		64:33:070301:357	
4	Ограничение прав и обременение объекта недвижимости:		
	4.1	вид:	Аренда
		дата государственной регистрации:	30.04.2013 00:00:00
		номер государственной регистрации:	64-64-20/008/2013-195
		срок, на который установлены ограничение прав и обременение объекта недвижимости:	Срок действия с 14.02.2013 по 14.02.2033 с 14.02.2013 по 14.02.2033 Сроком на 10 (десять) лет
		лицо, в пользу которого установлены ограничение прав и обременение объекта недвижимости:	Закрытое акционерное общество "Пушкинское", ИНН: 6433002619, ОГРН: 1026402000272
		сведения о возможности предоставления третьим лицам персональных данных физического лица	данные отсутствуют
		основание государственной регистрации:	Договор аренды земельного участка №1, выдан 14.03.2013, дата государственной регистрации: 30.04.2013, номер государственной регистрации: 64-64-20/008/2013-195
		сведения об осуществлении государственной регистрации сделки, права, ограничения права без необходимого в силу закона согласия третьего лица, органа:	данные отсутствуют
		сведения об управляющем залогом и о договоре управления залогом, если такой договор заключен для управления ипотекой:	данные отсутствуют
		сведения о депозитарии, который осуществляет хранение обездвиженной документарной закладной или электронной закладной:	
ведения о внесении изменений или дополнений в регистрационную запись об ипотеке:			
1	Правообладатель (правообладатели):	1.21	Баранов Андрей Викторович, 14.10.1964, с. Розовое Советского района Саратовской области, Гражданин РФ, СНИЛС 056-744-843 94 Паспорт гражданина Российской Федерации серия 63 09 №415524, выдан 20.10.2009, Отделением УФМС России по Саратовской области в Советском районе
	Сведения о возможности предоставления третьим лицам персональных данных физического лица:	1.21.1	данные отсутствуют
2	Вид, номер, дата и время государственной регистрации права:	2.21	Общая долевая собственность, 1/22 64-64-54/035/2009-074 23.11.2009 00:00:00



ДОКУМЕНТ ПОДПИСАН
ЭЛЕКТРОННОЙ ПОДПИСЬЮ

Сертификат: 0091AAF5A599507BC7E6D39D2DFA052F9A

Владелец: ФЕДЕРАЛЬНАЯ СЛУЖБА ГОСУДАРСТВЕННОЙ
РЕГИСТРАЦИИ, КАДАСТРА И КАРТОГРАФИИ
Действителен: с 16.09.2025 по 10.12.2026

полное наименование должности

инициалы, фамилия

Земельный участок			
вид объекта недвижимости			
Лист № 22 раздела 2	Всего листов раздела 2: 24	Всего разделов: 7	Всего листов выписки: 51
14.01.2026г. № КУВИ-001/2026-1977921			
Кадастровый номер:		64:33:070301:357	
3	Сведения об осуществлении государственной регистрации сделки, права без необходимого в силу закона согласия третьего лица, органа:	3.21	данные отсутствуют
4	Ограничение прав и обременение объекта недвижимости:		
4.1	вид:	Аренда	
	дата государственной регистрации:	30.04.2013 00:00:00	
	номер государственной регистрации:	64-64-20/008/2013-195	
	срок, на который установлены ограничение прав и обременение объекта недвижимости:	Срок действия с 14.02.2013 по 14.02.2033 с 14.02.2013 по 14.02.2033 Сроком на 10 (десять) лет	
	лицо, в пользу которого установлены ограничение прав и обременение объекта недвижимости:	Закрытое акционерное общество "Пушкинское", ИНН: 6433002619, ОГРН: 1026402000272	
	сведения о возможности предоставления третьим лицам персональных данных физического лица	данные отсутствуют	
	основание государственной регистрации:	Договор аренды земельного участка №1, выдан 14.03.2013, дата государственной регистрации: 30.04.2013, номер государственной регистрации: 64-64-20/008/2013-195	
	сведения об осуществлении государственной регистрации сделки, права, ограничения права без необходимого в силу закона согласия третьего лица, органа:	данные отсутствуют	
	сведения об управляющем залоге и о договоре управления залогом, если такой договор заключен для управления ипотекой:	данные отсутствуют	
	сведения о депозитарии, который осуществляет хранение обездвиженной документарной закладной или электронной закладной:		
	ведения о внесении изменений или дополнений в регистрационную запись об ипотеке:		
1	Правообладатель (правообладатели):	1.22	Баклачева Надежда Владимировна, 02.03.1975, город Чебоксары Чувашской АССР, Российской Федерации, СНИЛС 056-744-907 93 Паспорт гражданина Российской Федерации серия 63 00 №226265, выдан 04.08.2000, Советским РОВД Саратовской области
	Сведения о возможности предоставления третьим лицам персональных данных физического лица:	1.22.1	данные отсутствуют



ДОКУМЕНТ ПОДПИСАН
ЭЛЕКТРОННОЙ ПОДПИСЬЮ

Сертификат: 0091AAF5A599507BC7E6D39D2DFA052F9A

Владелец: ФЕДЕРАЛЬНАЯ СЛУЖБА ГОСУДАРСТВЕННОЙ
РЕГИСТРАЦИИ, КАДАСТРА И КАРТОГРАФИИ
Действителен: с 16.09.2025 по 10.12.2026

полное наименование должности

инициалы, фамилия

Земельный участок			
вид объекта недвижимости			
Лист № 23 раздела 2		Всего листов раздела 2: 24	
		Всего разделов: 7	
		Всего листов выписки: 51	
14.01.2026г. № КУВИ-001/2026-1977921			
Кадастровый номер:		64:33:070301:357	
2	Вид, номер, дата и время государственной регистрации права:	2.22	Общая долевая собственность, 1/22 64-64-54/035/2009-074 23.11.2009 00:00:00
3	Сведения об осуществлении государственной регистрации сделки, права без необходимого в силу закона согласия третьего лица, органа:	3.22	данные отсутствуют
4	Ограничение прав и обременение объекта недвижимости:		
4.1	вид:	Аренда	
	дата государственной регистрации:	30.04.2013 00:00:00	
	номер государственной регистрации:	64-64-20/008/2013-195	
	срок, на который установлены ограничение прав и обременение объекта недвижимости:	Срок действия с 14.02.2013 по 14.02.2033 с 14.02.2013 по 14.02.2033 Сроком на 10 (десять) лет	
	лицо, в пользу которого установлены ограничение прав и обременение объекта недвижимости:	Закрытое акционерное общество "Пушкинское", ИНН: 6433002619, ОГРН: 1026402000272	
	сведения о возможности предоставления третьим лицам персональных данных физического лица	данные отсутствуют	
	основание государственной регистрации:	Договор аренды земельного участка №1, выдан 14.03.2013, дата государственной регистрации: 30.04.2013, номер государственной регистрации: 64-64-20/008/2013-195	
	сведения об осуществлении государственной регистрации сделки, права, ограничения права без необходимого в силу закона согласия третьего лица, органа:	данные отсутствуют	
	сведения об управляющем залогом и о договоре управления залогом, если такой договор заключен для управления ипотекой:	данные отсутствуют	
	сведения о депозитарии, который осуществляет хранение бездвиженной документарной закладной или электронной закладной:		
	ведения о внесении изменений или дополнений в регистрационную запись об ипотеке:		
5	Договоры участия в долевом строительстве:	не зарегистрировано	
6	Заявленные в судебном порядке права требования:	данные отсутствуют	
7	Сведения о возможности предоставления третьим лицам персональных данных физического лица	данные отсутствуют	



ДОКУМЕНТ ПОДПИСАН
ЭЛЕКТРОННОЙ ПОДПИСЬЮ

Сертификат: 0091AAF5A599507BC7E6D39D2DFA052F9A

Владелец: ФЕДЕРАЛЬНАЯ СЛУЖБА ГОСУДАРСТВЕННОЙ

РЕГИСТРАЦИИ, КАДАСТРА И КАРТОГРАФИИ

Действителен: с 16.09.2025 по 10.12.2026

полное наименование должности

инициалы, фамилия

Земельный участок		
вид объекта недвижимости		
Лист № 24 раздела 2	Всего листов раздела 2: 24	Всего разделов: 7
Всего листов выписки: 51		
14.01.2026г. № КУВИ-001/2026-1977921		
Кадастровый номер:	64:33:070301:357	
8	Сведения о возражении в отношении зарегистрированного права:	данные отсутствуют
9	Сведения о наличии решения об изъятии объекта недвижимости для государственных и муниципальных нужд:	данные отсутствуют
10	Сведения о невозможности государственной регистрации без личного участия правообладателя или его законного представителя:	данные отсутствуют
11	Правопритязания и сведения о наличии поступивших, но не рассмотренных заявлений о проведении государственной регистрации права (перехода, прекращения права), ограничения права или обременения объекта недвижимости, сделки в отношении объекта недвижимости:	отсутствуют
11	Сведения о невозможности государственной регистрации перехода, прекращения, ограничения права на земельный участок из земель сельскохозяйственного назначения:	данные отсутствуют



ДОКУМЕНТ ПОДПИСАН
ЭЛЕКТРОННОЙ ПОДПИСЬЮ

Сертификат: 0091AAF5A599507BC7E6D39D2DFA052F9A

Владелец: ФЕДЕРАЛЬНАЯ СЛУЖБА ГОСУДАРСТВЕННОЙ
РЕГИСТРАЦИИ, КАДАСТРА И КАРТОГРАФИИ
Действителен: с 16.09.2025 по 10.12.2026

полное наименование должности

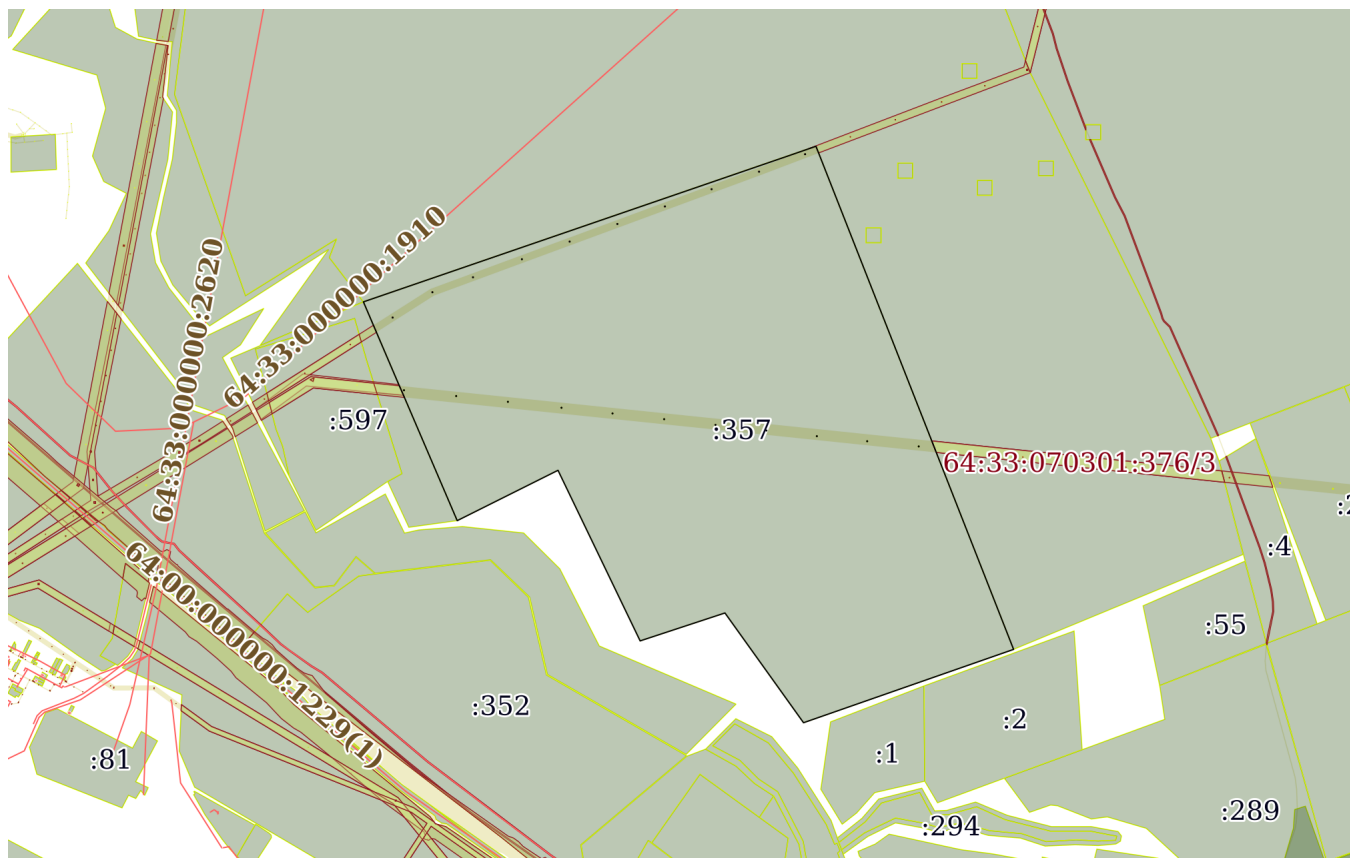
инициалы, фамилия

Выписка из Единого государственного реестра недвижимости об объекте недвижимости

Описание местоположения земельного участка

Земельный участок			
вид объекта недвижимости			
Лист № 1 раздела 3	Всего листов раздела 3: 1	Всего разделов: 7	Всего листов выписки: 51
14.01.2026г. № КУВИ-001/2026-1977921			
Кадастровый номер:		64:33:070301:357	

План (чертеж, схема) земельного участка



Масштаб 1:30000

Условные обозначения:



ДОКУМЕНТ ПОДПИСАН
ЭЛЕКТРОННОЙ ПОДПИСЬЮ

Сертификат: 0091AAF5A599507BC7E6D39D2DFA052F9A

Владелец: ФЕДЕРАЛЬНАЯ СЛУЖБА ГОСУДАРСТВЕННОЙ

РЕГИСТРАЦИИ, КАДАСТРА И КАРТОГРАФИИ

Действителен: с 16.09.2025 по 10.12.2026

полное наименование должности


инициалы, фамилия

Выписка из Единого государственного реестра недвижимости об объекте недвижимости

Описание местоположения земельного участка

Земельный участок			
вид объекта недвижимости			
Лист № 1 раздела 3.1	Всего листов раздела 3.1: 11	Всего разделов: 7	Всего листов выписки: 51
14.01.2026г. № КУВИ-001/2026-1977921			
Кадастровый номер:		64:33:070301:357	

Описание местоположения границ земельного участка							
№ п/п	Номер точки		Дирекционный угол	Горизонтальное проложение, м	Описание закрепления на местности	Кадастровые номера смежных участков	Сведения об адресах правообладателей смежных земельных участков
	начальная	конечная					
1	2	3	4	5	6	7	8

	 <p>ДОКУМЕНТ ПОДПИСАН ЭЛЕКТРОННОЙ ПОДПИСЬЮ</p> <p>Сертификат: 0091AAF5A599507BC7E6D39D2DFA052F9A Владелец: ФЕДЕРАЛЬНАЯ СЛУЖБА ГОСУДАРСТВЕННОЙ РЕГИСТРАЦИИ, КАДАСТРА И КАРТОГРАФИИ Действителен: с 16.09.2025 по 10.12.2026</p>	
полное наименование должности	инициалы, фамилия	

Земельный участок						
вид объекта недвижимости						
Лист № 2 раздела 3.1		Всего листов раздела 3.1: 11		Всего разделов: 7		Всего листов выписки: 51
14.01.2026г. № КУВИ-001/2026-1977921						
Кадастровый номер:				64:33:070301:357		
1	1.1.1	1.1.2	158°10.0'	29.82	данные отсутствуют	64:33:070301:376 заорuchkinskoe@yandex.ru, 413220, обл. Саратовская, р-н. Советский, рп. Пушкино, ул. 60 лет Октября, д. 33; ulakunkakova4060@gmail.com, обл. Саратовская, р-н. Советский, рп. Степное, ул. Рабочая, д. 27, кв. 19; 416530, обл. Астраханская, р-н. Ахтубинский, рп. Верхний Баскунчак, пер. Луговой, д. 13, кв. 2; 413213, обл. Саратовская, р-н. Советский, с. Пионерское, ул. Молодежная, д. 25/2; 413213, обл. Саратовская, р-н. Советский, с. Пионерское, ул. Российская, д. 7/1; lubovgusewa@gmail.ru, 413213, обл. Саратовская, р-н. Советский, с. Пионерское, ул. Российская, д. 20/1; 413213, обл. Саратовская, р-н. Советский, с. Пионерское, ул. Новая, д. 1/2; 413210, обл. Саратовская, р-н. Советский, рп. Степное, ул. Молодежная, д. 53, кв. 2; 413213, обл. Саратовская, р-н. Советский, с. Пионерское, ул. Молодежная, д. 11/2; 413213, обл. Саратовская, р-н. Советский, с. Пионерское, ул. Российская, д. 9/1; 410038, обл. Саратовская, г. Саратов, ул. Весенняя, д. 2, кв. 26; 413213, Саратовская обл, р-н. Советский, с. Пионерское, ул. Российская, д. 8, кв. 1; 413213, Саратовская обл, р-н. Советский, с. Пионерское, ул. Клубная, д. 5/1; заорuchkinskoe@yandex.ru, 413220, Саратовская обл, р-н. Советский, рп. Пушкино, ул. 60 лет Октября, д. 33; 413210, Саратовская обл, р-н. Советский, рп. Степное, ул. Карла Маркса, д. 14, кв. 133; адрес отсутствует; Саратовская область, г.Саратов, ул.им. Ак. Навашина С.П., д.26, кв.58; Саратовская область, Советский район, с.Золотая Степь, ул.Маяковского, д.5; Саратовская область, Советский район, с.Пионерское, ул.Рабочая, д.14/2



ДОКУМЕНТ ПОДПИСАН
ЭЛЕКТРОННОЙ ПОДПИСЬЮ

Сертификат: 0091AAF5A599507BC7E6D39D2DFA052F9A

Владелец: ФЕДЕРАЛЬНАЯ СЛУЖБА ГОСУДАРСТВЕННОЙ
РЕГИСТРАЦИИ, КАДАСТРА И КАРТОГРАФИИ
Действителен: с 16.09.2025 по 10.12.2026

ПОЛНОЕ НАИМЕНОВАНИЕ ДОЛЖНОСТИ

инициалы, фамилия

Земельный участок						
вид объекта недвижимости						
Лист № 3 раздела 3.1		Всего листов раздела 3.1: 11		Всего разделов: 7		Всего листов выписки: 51
14.01.2026г. № КУВИ-001/2026-1977921						
Кадастровый номер:				64:33:070301:357		
2	1.1.2	1.1.3	158°32.9'	1260.54	данные отсутствуют	64:33:070301:376
<p> заорuchkinskoe@yandex.ru, 413220, обл. Саратовская, р-н. Советский, рп. Пушкино, ул. 60 лет Октября, д. 33; ulakunkakova4060@gmail.com, обл. Саратовская, р-н. Советский, рп. Степное, ул. Рабочая, д. 27, кв. 19; 416530, обл. Астраханская, р-н. Ахтубинский, рп. Верхний Баскунчак, пер. Луговой, д. 13, кв. 2; 413213, обл. Саратовская, р-н. Советский, с. Пионерское, ул. Молодежная, д. 25/2; 413213, обл. Саратовская, р-н. Советский, с. Пионерское, ул. Российская, д. 7/1; lubovgusewa@gmail.ru, 413213, обл. Саратовская, р-н. Советский, с. Пионерское, ул. Российская, д. 20/1; 413213, обл. Саратовская, р-н. Советский, с. Пионерское, ул. Новая, д. 1/2; 413210, обл. Саратовская, р-н. Советский, рп. Степное, ул. Молодежная, д. 53, кв. 2; 413213, обл. Саратовская, р-н. Советский, с. Пионерское, ул. Молодежная, д. 11/2; 413213, обл. Саратовская, р-н. Советский, с. Пионерское, ул. Российская, д. 9/1; 410038, обл. Саратовская, г. Саратов, ул. Весенняя, д. 2, кв. 26; 413213, Саратовская обл, р-н. Советский, с. Пионерское, ул. Российская, д. 8, кв. 1; 413213, Саратовская обл, р-н. Советский, с. Пионерское, ул. Клубная, д. 5/1; заорuchkinskoe@yandex.ru, 413220, Саратовская обл, р-н. Советский, рп. Пушкино, ул. 60 лет Октября, д. 33; 413210, Саратовская обл, р-н. Советский, рп. Степное, ул. Карла Маркса, д. 14, кв. 133; адрес отсутствует; Саратовская область, г.Саратов, ул.им. Ак. Навашина С.П., д.26, кв.58; Саратовская область, Советский район, с.Золотая Степь, ул.Маяковского, д.5; Саратовская область, Советский район, с.Пионерское, ул.Рабочая, д.14/2 </p>						



ДОКУМЕНТ ПОДПИСАН
ЭЛЕКТРОННОЙ ПОДПИСЬЮ

Сертификат: 0091AAF5A599507BC7E6D39D2DFA052F9A

Владелец: ФЕДЕРАЛЬНАЯ СЛУЖБА ГОСУДАРСТВЕННОЙ
РЕГИСТРАЦИИ, КАДАСТРА И КАРТОГРАФИИ
Действителен: с 16.09.2025 по 10.12.2026

ПОЛНОЕ НАИМЕНОВАНИЕ ДОЛЖНОСТИ

инициалы, фамилия

Земельный участок						
вид объекта недвижимости						
Лист № 4 раздела 3.1		Всего листов раздела 3.1: 11		Всего разделов: 7		Всего листов выписки: 51
14.01.2026г. № КУВИ-001/2026-1977921						
Кадастровый номер:				64:33:070301:357		
3	1.1.3	1.1.4	158°48.7'	41	данные отсутствуют	64:33:070301:376 заорuchkinskoe@yandex.ru, 413220, обл. Саратовская, р-н. Советский, рп. Пушкино, ул. 60 лет Октября, д. 33; ulakunkakova4060@gmail.com, обл. Саратовская, р-н. Советский, рп. Степное, ул. Рабочая, д. 27, кв. 19; 416530, обл. Астраханская, р-н. Ахтубинский, рп. Верхний Баскунчак, пер. Луговой, д. 13, кв. 2; 413213, обл. Саратовская, р-н. Советский, с. Пионерское, ул. Молодежная, д. 25/2; 413213, обл. Саратовская, р-н. Советский, с. Пионерское, ул. Российская, д. 7/1; lubovgusewa@gmail.ru, 413213, обл. Саратовская, р-н. Советский, с. Пионерское, ул. Российская, д. 20/1; 413213, обл. Саратовская, р-н. Советский, с. Пионерское, ул. Новая, д. 1/2; 413210, обл. Саратовская, р-н. Советский, рп. Степное, ул. Молодежная, д. 53, кв. 2; 413213, обл. Саратовская, р-н. Советский, с. Пионерское, ул. Молодежная, д. 11/2; 413213, обл. Саратовская, р-н. Советский, с. Пионерское, ул. Российская, д. 9/1; 410038, обл. Саратовская, г. Саратов, ул. Весенняя, д. 2, кв. 26; 413213, Саратовская обл, р-н. Советский, с. Пионерское, ул. Российская, д. 8, кв. 1; 413213, Саратовская обл, р-н. Советский, с. Пионерское, ул. Клубная, д. 5/1; заорuchkinskoe@yandex.ru, 413220, Саратовская обл, р-н. Советский, рп. Пушкино, ул. 60 лет Октября, д. 33; 413210, Саратовская обл, р-н. Советский, рп. Степное, ул. Карла Маркса, д. 14, кв. 133; адрес отсутствует; Саратовская область, г.Саратов, ул.им. Ак. Навашина С.П., д.26, кв.58; Саратовская область, Советский район, с.Золотая Степь, ул.Маяковского, д.5; Саратовская область, Советский район, с.Пионерское, ул.Рабочая, д.14/2



ДОКУМЕНТ ПОДПИСАН
ЭЛЕКТРОННОЙ ПОДПИСЬЮ

Сертификат: 0091AAF5A599507BC7E6D39D2DFA052F9A

Владелец: ФЕДЕРАЛЬНАЯ СЛУЖБА ГОСУДАРСТВЕННОЙ
РЕГИСТРАЦИИ, КАДАСТРА И КАРТОГРАФИИ
Действителен: с 16.09.2025 по 10.12.2026

ПОЛНОЕ НАИМЕНОВАНИЕ ДОЛЖНОСТИ

инициалы, фамилия

Земельный участок							
вид объекта недвижимости							
Лист № 5 раздела 3.1		Всего листов раздела 3.1: 11			Всего разделов: 7		Всего листов выписки: 51
14.01.2026г. № КУВИ-001/2026-1977921							
Кадастровый номер:					64:33:070301:357		
4	1.1.4	1.1.5	158°34.2'	842.92	данные отсутствуют	64:33:070301:376	<p>zaoruchkinskoe@yandex.ru, 413220, обл. Саратовская, р-н. Советский, рп. Пушкино, ул. 60 лет Октября, д. 33; ulakunkakova4060@gmail.com, обл. Саратовская, р-н. Советский, рп. Степное, ул. Рабочая, д. 27, кв. 19; 416530, обл. Астраханская, р-н. Ахтубинский, рп. Верхний Баскунчак, пер. Луговой, д. 13, кв. 2; 413213, обл. Саратовская, р-н. Советский, с. Пионерское, ул. Молодежная, д. 25/2; 413213, обл. Саратовская, р-н. Советский, с. Пионерское, ул. Российская, д. 7/1; lubovgusewa@gmail.ru, 413213, обл. Саратовская, р-н. Советский, с. Пионерское, ул. Российская, д. 20/1; 413213, обл. Саратовская, р-н. Советский, с. Пионерское, ул. Новая, д. 1/2; 413210, обл. Саратовская, р-н. Советский, рп. Степное, ул. Молодежная, д. 53, кв. 2; 413213, обл. Саратовская, р-н. Советский, с. Пионерское, ул. Молодежная, д. 11/2; 413213, обл. Саратовская, р-н. Советский, с. Пионерское, ул. Российская, д. 9/1; 410038, обл. Саратовская, г. Саратов, ул. Весенняя, д. 2, кв. 26; 413213, Саратовская обл, р-н. Советский, с. Пионерское, ул. Российская, д. 8, кв. 1; 413213, Саратовская обл, р-н. Советский, с. Пионерское, ул. Клубная, д. 5/1; zaoruchkinskoe@yandex.ru, 413220, Саратовская обл, р-н. Советский, рп. Пушкино, ул. 60 лет Октября, д. 33; 413210, Саратовская обл, р-н. Советский, рп. Степное, ул. Карла Маркса, д. 14, кв. 133; адрес отсутствует; Саратовская область, г.Саратов, ул.им. Ак. Навашина С.П, д.26, кв.58; Саратовская область, Советский район, с.Золотая Степь, ул.Маяковского, д.5; Саратовская область, Советский район, с.Пионерское, ул.Рабочая, д.14/2</p>
5	1.1.5	1.1.6	250°44.9'	894.71	данные отсутствуют	данные отсутствуют	данные отсутствуют
6	1.1.6	1.1.7	324°24.3'	542.91	данные отсутствуют	данные отсутствуют	данные отсутствуют
7	1.1.7	1.1.8	251°46.1'	359.06	данные отсутствуют	данные отсутствуют	данные отсутствуют



ДОКУМЕНТ ПОДПИСАН
ЭЛЕКТРОННОЙ ПОДПИСЬЮ

Сертификат: 0091AAF5A599507BC7E6D39D2DFA052F9A

Владелец: ФЕДЕРАЛЬНАЯ СЛУЖБА ГОСУДАРСТВЕННОЙ
РЕГИСТРАЦИИ, КАДАСТРА И КАРТОГРАФИИ
Действителен: с 16.09.2025 по 10.12.2026

полное наименование должности

инициалы, фамилия

Земельный участок

вид объекта недвижимости

Лист № 6 раздела 3.1

Всего листов раздела 3.1: 11

Всего разделов: 7

Всего листов выписки: 51

14.01.2026г. № КУВИ-001/2026-1977921

Кадастровый номер:

64:33:070301:357

1	2	3	4	5	6	7	8
8	1.1.8	1.1.9	334°17.8`	761.55	данные отсутствуют	данные отсутствуют	данные отсутствуют
9	1.1.9	1.1.10	243°26.9`	453.03	данные отсутствуют	данные отсутствуют	данные отсутствуют
10	1.1.10	1.1.11	336°49.0`	549.14	данные отсутствуют	64:33:070301:17	данные отсутствуют
11	1.1.11	1.1.12	336°13.3`	46.38	данные отсутствуют	64:33:070301:17	данные отсутствуют
12	1.1.12	1.1.13	336°51.2`	234.74	данные отсутствуют	64:33:070301:17	данные отсутствуют
13	1.1.13	1.1.14	336°49.1`	21.21	данные отсутствуют	64:33:070301:17	данные отсутствуют
14	1.1.14	1.1.15	336°49.2`	106.04	данные отсутствуют	64:33:070301:17	данные отсутствуют



ДОКУМЕНТ ПОДПИСАН
ЭЛЕКТРОННОЙ ПОДПИСЬЮ

Сертификат: 0091AAF5A599507BC7E6D39D2DFA052F9A

Владелец: ФЕДЕРАЛЬНАЯ СЛУЖБА ГОСУДАРСТВЕННОЙ

РЕГИСТРАЦИИ, КАДАСТРА И КАРТОГРАФИИ

Действителен: с 16.09.2025 по 10.12.2026

полное наименование должности

инициалы, фамилия

Земельный участок						
вид объекта недвижимости						
Лист № 7 раздела 3.1		Всего листов раздела 3.1: 11		Всего разделов: 7		Всего листов выписки: 51
14.01.2026г. № КУВИ-001/2026-1977921						
Кадастровый номер:				64:33:070301:357		
15	1.1.15	1.1.16	71°2.0'	1799.03	данные отсутствуют	64:33:070301:376 заорuchkinskoe@yandex.ru, 413220, обл. Саратовская, р-н. Советский, рп. Пушкино, ул. 60 лет Октября, д. 33; ulakunkakova4060@gmail.com, обл. Саратовская, р-н. Советский, рп. Степное, ул. Рабочая, д. 27, кв. 19; 416530, обл. Астраханская, р-н. Ахтубинский, рп. Верхний Баскунчак, пер. Луговой, д. 13, кв. 2; 413213, обл. Саратовская, р-н. Советский, с. Пионерское, ул. Молодежная, д. 25/2; 413213, обл. Саратовская, р-н. Советский, с. Пионерское, ул. Российская, д. 7/1; lubovgusewa@gmail.ru, 413213, обл. Саратовская, р-н. Советский, с. Пионерское, ул. Российская, д. 20/1; 413213, обл. Саратовская, р-н. Советский, с. Пионерское, ул. Новая, д. 1/2; 413210, обл. Саратовская, р-н. Советский, рп. Степное, ул. Молодежная, д. 53, кв. 2; 413213, обл. Саратовская, р-н. Советский, с. Пионерское, ул. Молодежная, д. 11/2; 413213, обл. Саратовская, р-н. Советский, с. Пионерское, ул. Российская, д. 9/1; 410038, обл. Саратовская, г. Саратов, ул. Весенняя, д. 2, кв. 26; 413213, Саратовская обл, р-н. Советский, с. Пионерское, ул. Российская, д. 8, кв. 1; 413213, Саратовская обл, р-н. Советский, с. Пионерское, ул. Клубная, д. 5/1; заорuchkinskoe@yandex.ru, 413220, Саратовская обл, р-н. Советский, рп. Пушкино, ул. 60 лет Октября, д. 33; 413210, Саратовская обл, р-н. Советский, рп. Степное, ул. Карла Маркса, д. 14, кв. 133; адрес отсутствует; Саратовская область, г.Саратов, ул.им. Ак. Навашина С.П., д.26, кв.58; Саратовская область, Советский район, с.Золотая Степь, ул.Маяковского, д.5; Саратовская область, Советский район, с.Пионерское, ул.Рабочая, д.14/2
16	1.1.15	1.1.15			данные отсутствуют	64:33:070301:361(1) адрес отсутствует



ДОКУМЕНТ ПОДПИСАН
ЭЛЕКТРОННОЙ ПОДПИСЬЮ

Сертификат: 0091AAF5A599507BC7E6D39D2DFA052F9A

Владелец: ФЕДЕРАЛЬНАЯ СЛУЖБА ГОСУДАРСТВЕННОЙ
РЕГИСТРАЦИИ, КАДАСТРА И КАРТОГРАФИИ
Действителен: с 16.09.2025 по 10.12.2026

ПОЛНОЕ НАИМЕНОВАНИЕ ДОЛЖНОСТИ

инициалы, фамилия

Земельный участок			
вид объекта недвижимости			
Лист № 8 раздела 3.1	Всего листов раздела 3.1: 11	Всего разделов: 7	Всего листов выписки: 51

14.01.2026г. № КУВИ-001/2026-1977921

Кадастровый номер: 64:33:070301:357

17	1.1.16	1.1.1	70°48.8`	125.24	данные отсутствуют	64:33:070301:376	<p>zaoruchkinskoe@yandex.ru, 413220, обл. Саратовская, р-н. Советский, рп. Пушкино, ул. 60 лет Октября, д. 33; ulakunkakova4060@gmail.com, обл. Саратовская, р-н. Советский, рп. Степное, ул. Рабочая, д. 27, кв. 19; 416530, обл. Астраханская, р-н. Ахтубинский, рп. Верхний Баскунчак, пер. Луговой, д. 13, кв. 2; 413213, обл. Саратовская, р-н. Советский, с. Пионерское, ул. Молодежная, д. 25/2; 413213, обл. Саратовская, р-н. Советский, с. Пионерское, ул. Российская, д. 7/1; lubovgusewa@gmail.ru, 413213, обл. Саратовская, р-н. Советский, с. Пионерское, ул. Российская, д. 20/1; 413213, обл. Саратовская, р-н. Советский, с. Пионерское, ул. Новая, д. 1/2; 413210, обл. Саратовская, р-н. Советский, рп. Степное, ул. Молодежная, д. 53, кв. 2; 413213, обл. Саратовская, р-н. Советский, с. Пионерское, ул. Молодежная, д. 11/2; 413213, обл. Саратовская, р-н. Советский, с. Пионерское, ул. Российская, д. 9/1; 410038, обл. Саратовская, г. Саратов, ул. Весенняя, д. 2, кв. 26; 413213, Саратовская обл, р-н. Советский, с. Пионерское, ул. Российская, д. 8, кв. 1; 413213, Саратовская обл, р-н. Советский, с. Пионерское, ул. Клубная, д. 5/1; zaoruchkinskoe@yandex.ru, 413220, Саратовская обл, р-н. Советский, рп. Пушкино, ул. 60 лет Октября, д. 33; 413210, Саратовская обл, р-н. Советский, рп. Степное, ул. Карла Маркса, д. 14, кв. 133; адрес отсутствует; Саратовская область, г.Саратов, ул.им. Ак. Навашина С.П, д.26, кв.58; Саратовская область, Советский район, с.Золотая Степь, ул.Маяковского, д.5; Саратовская область, Советский район, с.Пионерское, ул.Рабочая, д.14/2</p>
18	1.2.17	1.2.18	230°32.3`	2.34	данные отсутствуют	64:33:070301:27	данные отсутствуют
19	1.2.18	1.2.19	140°32.3`	2.34	данные отсутствуют	64:33:070301:27	данные отсутствуют
20	1.2.19	1.2.20	50°43.7`	2.34	данные отсутствуют	64:33:070301:27	данные отсутствуют



ДОКУМЕНТ ПОДПИСАН
ЭЛЕКТРОННОЙ ПОДПИСЬЮ

Сертификат: 0091AAF5A599507BC7E6D39D2DFA052F9A

Владелец: ФЕДЕРАЛЬНАЯ СЛУЖБА ГОСУДАРСТВЕННОЙ
РЕГИСТРАЦИИ, КАДАСТРА И КАРТОГРАФИИ
Действителен: с 16.09.2025 по 10.12.2026

полное наименование должности

инициалы, фамилия

Земельный участок
вид объекта недвижимости

Лист № 9 раздела 3.1

Всего листов раздела 3.1: 11

Всего разделов: 7

Всего листов выписки: 51

14.01.2026г. № КУВИ-001/2026-1977921

Кадастровый номер:

64:33:070301:357

1	2	3	4	5	6	7	8
21	1.2.20	1.2.17	320°41.6`	2.35	данные отсутствуют	64:33:070301:27	данные отсутствуют
22	1.3.21	1.3.22	230°43.7`	2.34	данные отсутствуют	64:33:070301:28	данные отсутствуют
23	1.3.22	1.3.23	141°2.2`	2.35	данные отсутствуют	64:33:070301:28	данные отсутствуют
24	1.3.23	1.3.24	50°32.3`	2.34	данные отсутствуют	64:33:070301:28	данные отсутствуют
25	1.3.24	1.3.21	320°52.9`	2.35	данные отсутствуют	64:33:070301:28	данные отсутствуют
26	1.4.25	1.4.26	230°43.7`	2.34	данные отсутствуют	64:33:070301:29	данные отсутствуют
27	1.4.26	1.4.27	140°41.6`	2.35	данные отсутствуют	64:33:070301:29	данные отсутствуют
28	1.4.27	1.4.28	50°43.7`	2.34	данные отсутствуют	64:33:070301:29	данные отсутствуют
29	1.4.28	1.4.25	320°41.6`	2.35	данные отсутствуют	64:33:070301:29	данные отсутствуют
30	1.5.29	1.5.30	230°43.7`	2.34	данные отсутствуют	64:33:070301:30	данные отсутствуют
31	1.5.30	1.5.31	140°41.6`	2.35	данные отсутствуют	64:33:070301:30	данные отсутствуют
32	1.5.31	1.5.32	50°43.7`	2.34	данные отсутствуют	64:33:070301:30	данные отсутствуют
33	1.5.32	1.5.29	320°41.6`	2.35	данные отсутствуют	64:33:070301:30	данные отсутствуют
34	1.6.33	1.6.34	230°43.7`	2.34	данные отсутствуют	64:33:070301:31	данные отсутствуют
35	1.6.34	1.6.35	140°52.9`	2.35	данные отсутствуют	64:33:070301:31	данные отсутствуют
36	1.6.35	1.6.36	50°52.9`	2.35	данные отсутствуют	64:33:070301:31	данные отсутствуют
37	1.6.36	1.6.33	320°41.6`	2.35	данные отсутствуют	64:33:070301:31	данные отсутствуют
38	1.7.37	1.7.38	230°52.9`	2.35	данные отсутствуют	64:33:070301:32	данные отсутствуют
39	1.7.38	1.7.39	140°41.6`	2.35	данные отсутствуют	64:33:070301:32	данные отсутствуют
40	1.7.39	1.7.40	50°43.7`	2.34	данные отсутствуют	64:33:070301:32	данные отсутствуют
41	1.7.40	1.7.37	320°52.9`	2.35	данные отсутствуют	64:33:070301:32	данные отсутствуют
42	1.8.41	1.8.42	230°52.9`	2.35	данные отсутствуют	64:33:070301:33	данные отсутствуют
43	1.8.42	1.8.43	140°41.6`	2.35	данные отсутствуют	64:33:070301:33	данные отсутствуют
44	1.8.43	1.8.44	50°43.7`	2.34	данные отсутствуют	64:33:070301:33	данные отсутствуют
45	1.8.44	1.8.41	320°52.9`	2.35	данные отсутствуют	64:33:070301:33	данные отсутствуют
46	1.9.45	1.9.46	230°43.7`	2.34	данные отсутствуют	64:33:070301:34	данные отсутствуют
47	1.9.46	1.9.47	140°52.9`	2.35	данные отсутствуют	64:33:070301:34	данные отсутствуют
48	1.9.47	1.9.48	50°52.9`	2.35	данные отсутствуют	64:33:070301:34	данные отсутствуют
49	1.9.48	1.9.45	320°41.6`	2.35	данные отсутствуют	64:33:070301:34	данные отсутствуют



ДОКУМЕНТ ПОДПИСАН
ЭЛЕКТРОННОЙ ПОДПИСЬЮ

Сертификат: 0091AAF5A599507BC7E6D39D2DFA052F9A

Владелец: ФЕДЕРАЛЬНАЯ СЛУЖБА ГОСУДАРСТВЕННОЙ

РЕГИСТРАЦИИ, КАДАСТРА И КАРТОГРАФИИ

Действителен: с 16.09.2025 по 10.12.2026

полное наименование должности

инициалы, фамилия

Земельный участок

вид объекта недвижимости

Лист № 10 раздела 3.1

Всего листов раздела 3.1: 11

Всего разделов: 7

Всего листов выписки: 51

14.01.2026г. № КУВИ-001/2026-1977921

Кадастровый номер:

64:33:070301:357

1	2	3	4	5	6	7	8
50	1.10.49	1.10.50	230°52.9'	2.35	данные отсутствуют	64:33:070301:35	данные отсутствуют
51	1.10.50	1.10.51	140°41.6'	2.35	данные отсутствуют	64:33:070301:35	данные отсутствуют
52	1.10.51	1.10.52	50°43.7'	2.34	данные отсутствуют	64:33:070301:35	данные отсутствуют
53	1.10.52	1.10.49	320°52.9'	2.35	данные отсутствуют	64:33:070301:35	данные отсутствуют
54	1.11.53	1.11.54	230°52.9'	2.35	данные отсутствуют	64:33:070301:36	данные отсутствуют
55	1.11.54	1.11.55	140°41.6'	2.35	данные отсутствуют	64:33:070301:36	данные отсутствуют
56	1.11.55	1.11.56	50°43.7'	2.34	данные отсутствуют	64:33:070301:36	данные отсутствуют
57	1.11.56	1.11.53	320°52.9'	2.35	данные отсутствуют	64:33:070301:36	данные отсутствуют
58	1.12.57	1.12.58	230°43.7'	2.34	данные отсутствуют	64:33:070301:37	данные отсутствуют
59	1.12.58	1.12.59	140°41.6'	2.35	данные отсутствуют	64:33:070301:37	данные отсутствуют
60	1.12.59	1.12.60	50°43.7'	2.34	данные отсутствуют	64:33:070301:37	данные отсутствуют
61	1.12.60	1.12.57	320°41.6'	2.35	данные отсутствуют	64:33:070301:37	данные отсутствуют
62	1.13.61	1.13.62	180°0.0'	2.34	данные отсутствуют	64:33:070301:51	данные отсутствуют
63	1.13.62	1.13.63	90°0.0'	2.34	данные отсутствуют	64:33:070301:51	данные отсутствуют
64	1.13.63	1.13.64	0°0.0'	2.34	данные отсутствуют	64:33:070301:51	данные отсутствуют
65	1.13.64	1.13.61	270°0.0'	2.34	данные отсутствуют	64:33:070301:51	данные отсутствуют
66	1.14.65	1.14.66	180°0.0'	2.44	данные отсутствуют	64:33:070301:52	данные отсутствуют
67	1.14.66	1.14.67	90°0.0'	2.44	данные отсутствуют	64:33:070301:52	данные отсутствуют
68	1.14.67	1.14.68	0°0.0'	2.44	данные отсутствуют	64:33:070301:52	данные отсутствуют
69	1.14.68	1.14.65	270°0.0'	2.44	данные отсутствуют	64:33:070301:52	данные отсутствуют
70	1.15.69	1.15.70	180°0.0'	2.34	данные отсутствуют	64:33:070301:53	данные отсутствуют
71	1.15.70	1.15.71	90°0.0'	2.34	данные отсутствуют	64:33:070301:53	данные отсутствуют
72	1.15.71	1.15.72	0°0.0'	2.34	данные отсутствуют	64:33:070301:53	данные отсутствуют
73	1.15.72	1.15.69	270°0.0'	2.34	данные отсутствуют	64:33:070301:53	данные отсутствуют
74	1.16.73	1.16.74	180°0.0'	2.34	данные отсутствуют	64:33:070301:54	данные отсутствуют
75	1.16.74	1.16.75	90°0.0'	2.34	данные отсутствуют	64:33:070301:54	данные отсутствуют
76	1.16.75	1.16.76	0°0.0'	2.34	данные отсутствуют	64:33:070301:54	данные отсутствуют
77	1.16.76	1.16.73	270°0.0'	2.34	данные отсутствуют	64:33:070301:54	данные отсутствуют
78	1.17.77	1.17.78	180°0.0'	2.34	данные отсутствуют	64:33:070301:55	данные отсутствуют



ДОКУМЕНТ ПОДПИСАН
ЭЛЕКТРОННОЙ ПОДПИСЬЮ

Сертификат: 0091AAF5A599507BC7E6D39D2DFA052F9A

Владелец: ФЕДЕРАЛЬНАЯ СЛУЖБА ГОСУДАРСТВЕННОЙ

РЕГИСТРАЦИИ, КАДАСТРА И КАРТОГРАФИИ

Действителен: с 16.09.2025 по 10.12.2026

полное наименование должности

инициалы, фамилия

Земельный участок			
вид объекта недвижимости			

Лист № 11 раздела 3.1	Всего листов раздела 3.1: 11	Всего разделов: 7	Всего листов выписки: 51
-----------------------	------------------------------	-------------------	--------------------------

14.01.2026г. № КУВИ-001/2026-1977921

Кадастровый номер: 64:33:070301:357

1	2	3	4	5	6	7	8
79	1.17.78	1.17.79	90°0.0'	2.34	данные отсутствуют	64:33:070301:55	данные отсутствуют
80	1.17.79	1.17.80	0°0.0'	2.34	данные отсутствуют	64:33:070301:55	данные отсутствуют
81	1.17.80	1.17.77	270°0.0'	2.34	данные отсутствуют	64:33:070301:55	данные отсутствуют
82	1.18.81	1.18.82	180°0.0'	2.34	данные отсутствуют	64:33:070301:56	данные отсутствуют
83	1.18.82	1.18.83	90°0.0'	2.34	данные отсутствуют	64:33:070301:56	данные отсутствуют
84	1.18.83	1.18.84	0°0.0'	2.34	данные отсутствуют	64:33:070301:56	данные отсутствуют
85	1.18.84	1.18.81	270°0.0'	2.34	данные отсутствуют	64:33:070301:56	данные отсутствуют
86	1.19.85	1.19.86	180°0.0'	2.34	данные отсутствуют	64:33:070301:57	данные отсутствуют
87	1.19.86	1.19.87	90°0.0'	2.34	данные отсутствуют	64:33:070301:57	данные отсутствуют
88	1.19.87	1.19.88	0°0.0'	2.34	данные отсутствуют	64:33:070301:57	данные отсутствуют
89	1.19.88	1.19.85	270°0.0'	2.34	данные отсутствуют	64:33:070301:57	данные отсутствуют
90	1.20.89	1.20.90	180°0.0'	2.34	данные отсутствуют	64:33:070301:58	данные отсутствуют
91	1.20.90	1.20.91	90°0.0'	2.34	данные отсутствуют	64:33:070301:58	данные отсутствуют
92	1.20.91	1.20.92	0°0.0'	2.34	данные отсутствуют	64:33:070301:58	данные отсутствуют
93	1.20.92	1.20.89	270°0.0'	2.34	данные отсутствуют	64:33:070301:58	данные отсутствуют
94	1.21.93	1.21.94	180°0.0'	2.34	данные отсутствуют	64:33:070301:59	данные отсутствуют
95	1.21.94	1.21.95	90°0.0'	2.34	данные отсутствуют	64:33:070301:59	данные отсутствуют
96	1.21.95	1.21.96	0°0.0'	2.34	данные отсутствуют	64:33:070301:59	данные отсутствуют
97	1.21.96	1.21.93	270°0.0'	2.34	данные отсутствуют	64:33:070301:59	данные отсутствуют
98	1.22.97	1.22.98	180°0.0'	2.34	данные отсутствуют	64:33:070301:60	данные отсутствуют
99	1.22.98	1.22.99	90°0.0'	2.34	данные отсутствуют	64:33:070301:60	данные отсутствуют
100	1.22.99	1.22.100	0°0.0'	2.34	данные отсутствуют	64:33:070301:60	данные отсутствуют
101	1.22.100	1.22.97	270°0.0'	2.34	данные отсутствуют	64:33:070301:60	данные отсутствуют



ДОКУМЕНТ ПОДПИСАН
ЭЛЕКТРОННОЙ ПОДПИСЬЮ

Сертификат: 0091AAF5A599507BC7E6D39D2DFA052F9A

Владелец: ФЕДЕРАЛЬНАЯ СЛУЖБА ГОСУДАРСТВЕННОЙ

РЕГИСТРАЦИИ, КАДАСТРА И КАРТОГРАФИИ

Действителен: с 16.09.2025 по 10.12.2026

полное наименование должности

инициалы, фамилия

Выписка из Единого государственного реестра недвижимости об объекте недвижимости

Описание местоположения земельного участка

Земельный участок			
вид объекта недвижимости			
Лист № 1 раздела 3.2	Всего листов раздела 3.2: 5	Всего разделов: 7	Всего листов выписки: 51
14.01.2026г. № КУВИ-001/2026-1977921			
Кадастровый номер:		64:33:070301:357	

Сведения о характерных точках границы земельного участка				
Система координат МСК-64, зона 2				
Номер точки	Координаты, м		Описание закрепления на местности	Средняя квадратичная погрешность определения координат характерных точек границ земельного участка, м
	X	Y		
1	2	3	4	5
1	469288.56	2359370.66	-	0.1
2	469287.07	2359368.85	-	0.1
3	469285.26	2359370.34	-	0.1
4	469286.74	2359372.15	-	0.1
1	469288.56	2359370.66	-	0.1
1	469265.2	2359580.56	-	0.1
2	469263.72	2359578.75	-	0.1
3	469261.89	2359580.23	-	0.1
4	469263.38	2359582.04	-	0.1
1	469265.2	2359580.56	-	0.1
1	469242.05	2359788.52	-	0.1
2	469240.57	2359786.71	-	0.1
3	469238.75	2359788.2	-	0.1
4	469240.23	2359790.01	-	0.1
1	469242.05	2359788.52	-	0.1
1	469218.09	2360003.84	-	0.1
2	469216.61	2360002.03	-	0.1
3	469214.79	2360003.52	-	0.1
4	469216.27	2360005.33	-	0.1
1	469218.09	2360003.84	-	0.1
1	469195.23	2360209.22	-	0.1
2	469193.75	2360207.41	-	0.1



ДОКУМЕНТ ПОДПИСАН
ЭЛЕКТРОННОЙ ПОДПИСЬЮ

Сертификат: 0091AAF5A599507BC7E6D39D2DFA052F9A

Владелец: ФЕДЕРАЛЬНАЯ СЛУЖБА ГОСУДАРСТВЕННОЙ
РЕГИСТРАЦИИ, КАДАСТРА И КАРТОГРАФИИ
Действителен: с 16.09.2025 по 10.12.2026

полное наименование должности

инициалы, фамилия

Земельный участок

вид объекта недвижимости

Лист № 2 раздела 3.2

Всего листов раздела 3.2: 5

Всего разделов: 7

Всего листов выписки: 51

14.01.2026г. № КУВИ-001/2026-1977921

Кадастровый номер:

64:33:070301:357

1	2	3	4	5
3	469191.93	2360208.89	-	0.1
4	469193.41	2360210.71	-	0.1
1	469195.23	2360209.22	-	0.1
1	469172.13	2360416.77	-	0.1
2	469170.65	2360414.95	-	0.1
3	469168.83	2360416.44	-	0.1
4	469170.31	2360418.25	-	0.1
1	469172.13	2360416.77	-	0.1
1	469149.15	2360623.27	-	0.1
2	469147.67	2360621.45	-	0.1
3	469145.85	2360622.94	-	0.1
4	469147.33	2360624.75	-	0.1
1	469149.15	2360623.27	-	0.1
1	469126.37	2360827.98	-	0.1
2	469124.89	2360826.17	-	0.1
3	469123.07	2360827.65	-	0.1
4	469124.55	2360829.47	-	0.1
1	469126.37	2360827.98	-	0.1
1	469103.8	2361030.79	-	0.1
2	469102.32	2361028.97	-	0.1
3	469100.5	2361030.46	-	0.1
4	469101.98	2361032.27	-	0.1
1	469103.8	2361030.79	-	0.1
1	469083.43	2361233.21	-	0.1
2	469081.95	2361231.39	-	0.1
3	469080.13	2361232.88	-	0.1
4	469081.61	2361234.69	-	0.1
1	469083.43	2361233.21	-	0.1
1	469062.58	2361440.32	-	0.1



ДОКУМЕНТ ПОДПИСАН
ЭЛЕКТРОННОЙ ПОДПИСЬЮ

Сертификат: 0091AAF5A599507BC7E6D39D2DFA052F9A

Владелец: ФЕДЕРАЛЬНАЯ СЛУЖБА ГОСУДАРСТВЕННОЙ

РЕГИСТРАЦИИ, КАДАСТРА И КАРТОГРАФИИ

Действителен: с 16.09.2025 по 10.12.2026

полное наименование должности

инициалы, фамилия

Земельный участок

вид объекта недвижимости

Лист № 3 раздела 3.2

Всего листов раздела 3.2: 5

Всего разделов: 7

Всего листов выписки: 51

14.01.2026г. № КУВИ-001/2026-1977921

Кадастровый номер:

64:33:070301:357

1	2	3	4	5
2	469061.1	2361438.51	-	0.1
3	469059.28	2361440	-	0.1
4	469060.76	2361441.81	-	0.1
1	469062.58	2361440.32	-	0.1
1	469580.37	2359323.8	-	0.1
2	469580.37	2359326.14	-	0.1
3	469578.03	2359326.14	-	0.1
4	469578.03	2359323.8	-	0.1
1	469580.37	2359323.8	-	0.1
1	469682.26	2359483.61	-	0.1
2	469682.26	2359486.05	-	0.1
3	469679.82	2359486.05	-	0.1
4	469679.82	2359483.61	-	0.1
1	469682.26	2359483.61	-	0.1
1	469742.46	2359646.84	-	0.1
2	469742.46	2359649.18	-	0.1
3	469740.12	2359649.18	-	0.1
4	469740.12	2359646.84	-	0.1
1	469742.46	2359646.84	-	0.1
1	469815.06	2359843.48	-	0.1
2	469815.06	2359845.82	-	0.1
3	469812.72	2359845.82	-	0.1
4	469812.72	2359843.48	-	0.1
1	469815.06	2359843.48	-	0.1
1	469885.95	2360035.48	-	0.1
2	469885.95	2360037.82	-	0.1
3	469883.61	2360037.82	-	0.1
4	469883.61	2360035.48	-	0.1
1	469885.95	2360035.48	-	0.1



ДОКУМЕНТ ПОДПИСАН
ЭЛЕКТРОННОЙ ПОДПИСЬЮ

Сертификат: 0091AAF5A599507BC7E6D39D2DFA052F9A

Владелец: ФЕДЕРАЛЬНАЯ СЛУЖБА ГОСУДАРСТВЕННОЙ

РЕГИСТРАЦИИ, КАДАСТРА И КАРТОГРАФИИ

Действителен: с 16.09.2025 по 10.12.2026

полное наименование должности

инициалы, фамилия

Земельный участок

вид объекта недвижимости

Лист № 4 раздела 3.2

Всего листов раздела 3.2: 5

Всего разделов: 7

Всего листов выписки: 51

14.01.2026г. № КУВИ-001/2026-1977921

Кадастровый номер:

64:33:070301:357

1	2	3	4	5
1	469956.79	2360227.34	-	0.1
2	469956.79	2360229.68	-	0.1
3	469954.45	2360229.68	-	0.1
4	469954.45	2360227.34	-	0.1
1	469956.79	2360227.34	-	0.1
1	470027.42	2360418.63	-	0.1
2	470027.42	2360420.97	-	0.1
3	470025.08	2360420.97	-	0.1
4	470025.08	2360418.63	-	0.1
1	470027.42	2360418.63	-	0.1
1	470096.69	2360606.25	-	0.1
2	470096.69	2360608.59	-	0.1
3	470094.35	2360608.59	-	0.1
4	470094.35	2360606.25	-	0.1
1	470096.69	2360606.25	-	0.1
1	470167.16	2360797.13	-	0.1
2	470167.16	2360799.47	-	0.1
3	470164.82	2360799.47	-	0.1
4	470164.82	2360797.13	-	0.1
1	470167.16	2360797.13	-	0.1
1	470237.49	2360982.23	-	0.1
2	470237.49	2360984.57	-	0.1
3	470235.15	2360984.57	-	0.1
4	470235.15	2360982.23	-	0.1
1	470237.49	2360982.23	-	0.1
1	470268.28	2361026.9	-	0.3
2	470240.6	2361037.99	-	0.3
3	469067.38	2361498.98	-	0.3
4	469029.15	2361513.8	-	0.3



ДОКУМЕНТ ПОДПИСАН
ЭЛЕКТРОННОЙ ПОДПИСЬЮ

Сертификат: 0091AAF5A599507BC7E6D39D2DFA052F9A

Владелец: ФЕДЕРАЛЬНАЯ СЛУЖБА ГОСУДАРСТВЕННОЙ

РЕГИСТРАЦИИ, КАДАСТРА И КАРТОГРАФИИ

Действителен: с 16.09.2025 по 10.12.2026

полное наименование должности

инициалы, фамилия

Земельный участок			
вид объекта недвижимости			
Лист № 5 раздела 3.2	Всего листов раздела 3.2: 5	Всего разделов: 7	Всего листов выписки: 51
14.01.2026г. № КУВИ-001/2026-1977921			
Кадастровый номер:		64:33:070301:357	

1	2	3	4	5
5	468244.5	2361821.77	-	0.3
6	467949.49	2360977.1	-	0.3
7	468390.96	2360661.1	-	0.3
8	468278.63	2360320.06	-	0.3
9	468964.82	2359989.76	-	0.3
10	468762.32	2359584.51	-	0.1
11	469267.12	2359368.33	-	0.3
12	469309.56	2359349.63	-	0.3
13	469525.4	2359257.36	-	0.3
14	469544.9	2359249.01	-	0.3
15	469642.38	2359207.27	-	0.1
16	470227.12	2360908.62	-	0.3
1	470268.28	2361026.9	-	0.3



ДОКУМЕНТ ПОДПИСАН
ЭЛЕКТРОННОЙ ПОДПИСЬЮ

Сертификат: 0091AAF5A599507BC7E6D39D2DFA052F9A

Владелец: ФЕДЕРАЛЬНАЯ СЛУЖБА ГОСУДАРСТВЕННОЙ
РЕГИСТРАЦИИ, КАДАСТРА И КАРТОГРАФИИ
Действителен: с 16.09.2025 по 10.12.2026

полное наименование должности

инициалы, фамилия

Выписка из Единого государственного реестра недвижимости об объекте недвижимости
Сведения о частях земельного участка

Земельный участок			
вид объекта недвижимости			
Лист № 1 раздела 4.1	Всего листов раздела 4.1: 1	Всего разделов: 7	Всего листов выписки: 51
14.01.2026г. № КУВИ-001/2026-1977921			
Кадастровый номер:		64:33:070301:357	

Учетный номер части	Площадь, м2	Содержание ограничения в использовании или ограничения права на объект недвижимости или обременения объекта недвижимости
1	2	3
64:33:070301:357/3	57647	вид ограничения (обременения): ограничения прав на земельный участок, предусмотренные статьей 56 Земельного кодекса Российской Федерации; Срок действия: не установлен; реквизиты документа-основания: "Об утверждении Правил охраны электрических сетей напряжением свыше 1000 вольт" от 26.03.1984 № №255 выдан: Совет Министров СССР; Содержание ограничения (обременения): Правила охраны электрических сетей напряжением свыше 1000 вольт, утвержденные постановлением Совета Министров СССР от 26.03.1984г. №255; Реестровый номер границы: 64.33.2.55
64:33:070301:357/4	94349	вид ограничения (обременения): ограничения прав на земельный участок, предусмотренные статьей 56 Земельного кодекса Российской Федерации; Срок действия: не установлен; реквизиты документа-основания: доверенность от 10.09.2012 № 2Д-1176 выдан: ОАО "МРСК Волги"; Содержание ограничения (обременения): Ограничения в использовании обусловлены правилами установления охранных зон объектов электросетевого хозяйства и особых условий использования земельных участков, расположенных в границах таких зон, утвержденных постановлением Правительства РФ от 24 февраля 2009 г., № 160 "О порядке установления охранных зон объектов электросетевого хозяйства и особых условий использования земельных участков, расположенных в границах таких зон"; Реестровый номер границы: 64.33.2.73
1	данные отсутствуют	вид ограничения (обременения): ограничения прав на земельный участок, предусмотренные статьей 56 Земельного кодекса Российской Федерации; Срок действия: не установлен; Содержание ограничения (обременения): Охранная зона электросетевого комплекса ВЛ - 35 кВ "Наливная-Тамбовка"
2	данные отсутствуют	вид ограничения (обременения): ограничения прав на земельный участок, предусмотренные статьей 56 Земельного кодекса Российской Федерации; Срок действия: не установлен; Содержание ограничения (обременения): Охранная зона высоковольтной линии 110 кВ "Наливная-Мокроус"

полное наименование должности	 ДОКУМЕНТ ПОДПИСАН ЭЛЕКТРОННОЙ ПОДПИСЬЮ	инициалы, фамилия
	Сертификат: 0091AAF5A599507BC7E6D39D2DFA052F9A Владелец: ФЕДЕРАЛЬНАЯ СЛУЖБА ГОСУДАРСТВЕННОЙ РЕГИСТРАЦИИ, КАДАСТРА И КАРТОГРАФИИ Действителен: с 16.09.2025 по 10.12.2026	

Выписка из Единого государственного реестра недвижимости об объекте недвижимости

Сведения о частях земельного участка

Земельный участок			
вид объекта недвижимости			

Лист № 1 раздела 4.2	Всего листов раздела 4.2: 6	Всего разделов: 7	Всего листов выписки: 51
----------------------	-----------------------------	-------------------	--------------------------

14.01.2026г. № КУВИ-001/2026-1977921

Кадастровый номер: 64:33:070301:357

Сведения о характерных точках границы части (частей) земельного участка

Учетный номер части: 64:33:070301:357/3

Система координат МСК-64, зона 2

Номер точки	Координаты, м		Описание закрепления на местности	Средняя квадратичная погрешность определения координат характерных точек границ земельного участка, м
	X	Y		
1	2	3	4	5
1	470235.15	2360982.23	-	0.1
2	470237.49	2360982.23	-	0.1
3	470237.49	2360984.57	-	0.1
4	470235.15	2360984.57	-	0.1
1	470235.15	2360982.23	-	0.1
1	470164.82	2360797.13	-	0.1
2	470167.16	2360797.13	-	0.1
3	470167.16	2360799.47	-	0.1
4	470164.82	2360799.47	-	0.1
1	470164.82	2360797.13	-	0.1
1	470094.35	2360606.25	-	0.1
2	470096.69	2360606.25	-	0.1
3	470096.69	2360608.59	-	0.1
4	470094.35	2360608.59	-	0.1
1	470094.35	2360606.25	-	0.1
1	470025.08	2360418.63	-	0.1
2	470027.42	2360418.63	-	0.1
3	470027.42	2360420.97	-	0.1
4	470025.08	2360420.97	-	0.1
1	470025.08	2360418.63	-	0.1
1	469954.45	2360227.34	-	0.1



ДОКУМЕНТ ПОДПИСАН
ЭЛЕКТРОННОЙ ПОДПИСЬЮ

Сертификат: 0091AAF5A599507BC7E6D39D2DFA052F9A

Владелец: ФЕДЕРАЛЬНАЯ СЛУЖБА ГОСУДАРСТВЕННОЙ

РЕГИСТРАЦИИ, КАДАСТРА И КАРТОГРАФИИ

Действителен: с 16.09.2025 по 10.12.2026

полное наименование должности

инициалы, фамилия

Земельный участок

вид объекта недвижимости

Лист № 2 раздела 4.2

Всего листов раздела 4.2: 6

Всего разделов: 7

Всего листов выписки: 51

14.01.2026г. № КУВИ-001/2026-1977921

Кадастровый номер:

64:33:070301:357

1	2	3	4	5
2	469956.79	2360227.34	-	0.1
3	469956.79	2360229.68	-	0.1
4	469954.45	2360229.68	-	0.1
1	469954.45	2360227.34	-	0.1
1	469883.61	2360035.48	-	0.1
2	469885.95	2360035.48	-	0.1
3	469885.95	2360037.82	-	0.1
4	469883.61	2360037.82	-	0.1
1	469883.61	2360035.48	-	0.1
1	469812.72	2359843.48	-	0.1
2	469815.06	2359843.48	-	0.1
3	469815.06	2359845.82	-	0.1
4	469812.72	2359845.82	-	0.1
1	469812.72	2359843.48	-	0.1
1	469740.12	2359646.84	-	0.1
2	469742.46	2359646.84	-	0.1
3	469742.46	2359649.18	-	0.1
4	469740.12	2359649.18	-	0.1
1	469740.12	2359646.84	-	0.1
1	469679.82	2359483.61	-	0.1
2	469682.26	2359483.61	-	0.1
3	469682.26	2359486.05	-	0.1
4	469679.82	2359486.05	-	0.1
1	469679.82	2359483.61	-	0.1
1	469578.03	2359323.8	-	0.1
2	469580.37	2359323.8	-	0.1
3	469580.37	2359326.14	-	0.1
4	469578.03	2359326.14	-	0.1
1	469578.03	2359323.8	-	0.1



ДОКУМЕНТ ПОДПИСАН
ЭЛЕКТРОННОЙ ПОДПИСЬЮ

Сертификат: 0091AAF5A599507BC7E6D39D2DFA052F9A

Владелец: ФЕДЕРАЛЬНАЯ СЛУЖБА ГОСУДАРСТВЕННОЙ

РЕГИСТРАЦИИ, КАДАСТРА И КАРТОГРАФИИ

Действителен: с 16.09.2025 по 10.12.2026

полное наименование должности

инициалы, фамилия

Земельный участок

вид объекта недвижимости

Лист № 3 раздела 4.2

Всего листов раздела 4.2: 6

Всего разделов: 7

Всего листов выписки: 51

14.01.2026г. № КУВИ-001/2026-1977921

Кадастровый номер:

64:33:070301:357

1	2	3	4	5
1	469694.56	2359477.32	-	-
2	469548.08	2359247.65	-	-
3	469544.9	2359249.01	-	0.3
4	469525.4	2359257.36	-	0.3
5	469520.13	2359259.61	-	-
6	469667.52	2359490.7	-	-
7	469941.55	2360233.2	-	-
8	470151.95	2360803.26	-	-
9	470241.59	2361037.59	-	-
10	470268.28	2361026.9	-	0.3
11	470254.79	2360988.12	-	-
12	470180.04	2360792.74	-	-
13	469969.69	2360222.81	-	-
1	469694.56	2359477.32	-	-



ДОКУМЕНТ ПОДПИСАН
ЭЛЕКТРОННОЙ ПОДПИСЬЮ

Сертификат: 0091AAF5A599507BC7E6D39D2DFA052F9A

Владелец: ФЕДЕРАЛЬНАЯ СЛУЖБА ГОСУДАРСТВЕННОЙ

РЕГИСТРАЦИИ, КАДАСТРА И КАРТОГРАФИИ

Действителен: с 16.09.2025 по 10.12.2026

полное наименование должности

инициалы, фамилия

Земельный участок			
вид объекта недвижимости			

Лист № 4 раздела 4.2	Всего листов раздела 4.2: 6	Всего разделов: 7	Всего листов выписки: 51
----------------------	-----------------------------	-------------------	--------------------------

14.01.2026г. № КУВИ-001/2026-1977921

Кадастровый номер: 64:33:070301:357

Сведения о характерных точках границы части (частей) земельного участка

Учетный номер части: 64:33:070301:357/4

Система координат МСК-64, зона 2

Номер точки	Координаты, м		Описание закрепления на местности	Средняя квадратичная погрешность определения координат характерных точек границ земельного участка, м
	X	Y		
1	2	3	4	5
1	469059.28	2361440	-	0.1
2	469061.1	2361438.51	-	0.1
3	469062.58	2361440.32	-	0.1
4	469060.76	2361441.81	-	0.1
1	469059.28	2361440	-	0.1
1	469080.13	2361232.88	-	0.1
2	469081.95	2361231.39	-	0.1
3	469083.43	2361233.21	-	0.1
4	469081.61	2361234.69	-	0.1
1	469080.13	2361232.88	-	0.1
1	469100.5	2361030.46	-	0.1
2	469102.32	2361028.97	-	0.1
3	469103.8	2361030.79	-	0.1
4	469101.98	2361032.27	-	0.1
1	469100.5	2361030.46	-	0.1
1	469123.07	2360827.65	-	0.1
2	469124.89	2360826.17	-	0.1
3	469126.37	2360827.98	-	0.1
4	469124.55	2360829.47	-	0.1
1	469123.07	2360827.65	-	0.1
1	469145.85	2360622.94	-	0.1
2	469147.67	2360621.45	-	0.1
3	469149.15	2360623.27	-	0.1
4	469147.33	2360624.75	-	0.1



ДОКУМЕНТ ПОДПИСАН
ЭЛЕКТРОННОЙ ПОДПИСЬЮ

Сертификат: 0091AAF5A599507BC7E6D39D2DFA052F9A

Владелец: ФЕДЕРАЛЬНАЯ СЛУЖБА ГОСУДАРСТВЕННОЙ

РЕГИСТРАЦИИ, КАДАСТРА И КАРТОГРАФИИ

Действителен: с 16.09.2025 по 10.12.2026

полное наименование должности

инициалы, фамилия

Земельный участок

вид объекта недвижимости

Лист № 5 раздела 4.2

Всего листов раздела 4.2: 6

Всего разделов: 7

Всего листов выписки: 51

14.01.2026г. № КУВИ-001/2026-1977921

Кадастровый номер:

64:33:070301:357

1	2	3	4	5
1	469145.85	2360622.94	-	0.1
1	469168.83	2360416.44	-	0.1
2	469170.65	2360414.95	-	0.1
3	469172.13	2360416.77	-	0.1
4	469170.32	2360418.25	-	-
1	469168.83	2360416.44	-	0.1
1	469191.93	2360208.89	-	0.1
2	469193.75	2360207.41	-	0.1
3	469195.23	2360209.22	-	0.1
4	469193.41	2360210.71	-	0.1
1	469191.93	2360208.89	-	0.1
1	469214.8	2360003.52	-	-
2	469216.61	2360002.03	-	0.1
3	469218.09	2360003.84	-	0.1
4	469216.27	2360005.33	-	0.1
1	469214.8	2360003.52	-	-
1	469238.75	2359788.2	-	0.1
2	469240.57	2359786.71	-	0.1
3	469242.05	2359788.52	-	0.1
4	469240.23	2359790.01	-	0.1
1	469238.75	2359788.2	-	0.1
1	469261.89	2359580.23	-	0.1
2	469263.72	2359578.75	-	0.1
3	469265.2	2359580.56	-	0.1
4	469263.38	2359582.04	-	0.1
1	469261.89	2359580.23	-	0.1
1	469285.26	2359370.34	-	0.1
2	469287.07	2359368.85	-	0.1
3	469288.56	2359370.66	-	0.1



ДОКУМЕНТ ПОДПИСАН
ЭЛЕКТРОННОЙ ПОДПИСЬЮ

Сертификат: 0091AAF5A599507BC7E6D39D2DFA052F9A

Владелец: ФЕДЕРАЛЬНАЯ СЛУЖБА ГОСУДАРСТВЕННОЙ

РЕГИСТРАЦИИ, КАДАСТРА И КАРТОГРАФИИ

Действителен: с 16.09.2025 по 10.12.2026

полное наименование должности

инициалы, фамилия

Земельный участок				
вид объекта недвижимости				
Лист № 6 раздела 4.2		Всего листов раздела 4.2: 6		Всего разделов: 7
Всего листов выписки: 51				
14.01.2026г. № КУВИ-001/2026-1977921				
Кадастровый номер:		64:33:070301:357		
1	2	3	4	5
4	469286.74	2359372.15	-	0.1
1	469285.26	2359370.34	-	0.1
1	469082.87	2361492.89	-	-
2	469304.46	2359351.88	-	-
3	469267.12	2359368.33	-	0.3
4	469258.25	2359372.13	-	-
5	469036.89	2361510.8	-	-
6	469067.38	2361498.98	-	0.3
1	469082.87	2361492.89	-	-



ДОКУМЕНТ ПОДПИСАН
ЭЛЕКТРОННОЙ ПОДПИСЬЮ

Сертификат: 0091AAF5A599507BC7E6D39D2DFA052F9A

Владелец: ФЕДЕРАЛЬНАЯ СЛУЖБА ГОСУДАРСТВЕННОЙ
РЕГИСТРАЦИИ, КАДАСТРА И КАРТОГРАФИИ
Действителен: с 16.09.2025 по 10.12.2026

полное наименование должности

инициалы, фамилия