

Выписка из Единого государственного реестра недвижимости о правах отдельного лица на имевшиеся (имеющиеся) у него объекты недвижимости

Филиал публично-правовой компании "Роскадастр" по Республике Саха (Якутия)  
полное наименование органа регистрации прав

21.02.2025г.

№ КУВИ-001/2025-47326683


На основании запроса от 21.02.2025, поступившего на рассмотрение 21.02.2025, сообщаем, что правообладателю Ефремов Владимир Егорович; дата рождения: 29.08.1961; СНИЛС: 029-935-283 92., в период до 21.02.2025 принадлежали (принадлежат) следующие объекты недвижимости:

1	1.1	Вид объекта недвижимости:	Земельный участок
		Кадастровый номер:	14:11:090003:93
		Назначение объекта недвижимости:	данные отсутствуют
		Виды разрешенного использования объекта недвижимости:	для ведения личного подсобного хозяйства на полевые участки
		Адрес:	Республика Саха (Якутия), у Горный, с Ерт, насл Шологонский, уч "Кымырдагастаах"
		Площадь:	55330 +/- 2058
	1.2	вид права, доля в праве:	Общая совместная собственность
		дата государственной регистрации:	26.11.2015
		номер государственной регистрации:	14-14/024-14/024/003/2015-1585/1
		основание государственной регистрации:	Выписка из похозяйственной книги о наличии у гражданина права на земельный участок, выдан 16.11.2015, Муниципальное образование "Шологонский наслег" Горного улуса Республики Саха (Якутия)
		дата государственной регистрации прекращения права:	данные отсутствуют
	1.3	Ограничение права и обременение объекта недвижимости:	
	1.3.1	вид:	Запрещение регистрации
		номер государственной регистрации:	14:11:090003:93-14/054/2024-1
2	2.1	Вид объекта недвижимости:	Земельный участок
		Кадастровый номер:	14:11:090003:92
		Назначение объекта недвижимости:	данные отсутствуют
		Виды разрешенного использования объекта недвижимости:	Для ведение личного подсобного хозяйства на полевых участках
		Местоположение:	Республика Саха (Якутия), у Горный, насл Шологонский, уч "Туора Урэх"
		Площадь:	6000

полное наименование должности		ДОКУМЕНТ ПОДПИСАН ЭЛЕКТРОННОЙ ПОДПИСЬЮ	инициалы, фамилия
-------------------------------	-------------------------------------------------------------------------------------	-------------------------------------------	-------------------


Сертификат: 009F0BDC181A023B64597F1E2579BEFB50  
Владелец: ФЕДЕРАЛЬНАЯ СЛУЖБА ГОСУДАРСТВЕННОЙ  
РЕГИСТРАЦИИ, КАДАСТРА И КАРТОГРАФИИ  
Действителен: с 02.08.2024 по 26.10.2025

	2.2	вид права, доля в праве:	Общая совместная собственность
		дата государственной регистрации:	26.11.2015
		номер государственной регистрации:	14-14/024-14/024/003/2015-1584/1 .
		основание государственной регистрации:	Выписка из похозяйственной книги о наличии у гражданина права на земельный участок, выдан 16.11.2015, Муниципальное образование "Шологонский наслег" Горного улуса Республики Саха (Якутия)
	2.3	дата государственной регистрации прекращения права:	данные отсутствуют
		Ограничение права и обременение объекта недвижимости:	
	2.3.1	вид:	Запрещение регистрации
		номер государственной регистрации:	14:11:090003:92-14/054/2024-2
	2.3.2	вид:	Запрещение регистрации
		номер государственной регистрации:	14:11:090003:92-14/054/2024-1
3	3.1	Вид объекта недвижимости:	Земельный участок
		Кадастровый номер:	14:11:090003:91
		Назначение объекта недвижимости:	данные отсутствуют
		Виды разрешенного использования объекта недвижимости:	для ведения личного подсобного хозяйства на полевых участках
		Местоположение:	Республика Саха (Якутия), у Горный, аал Шологонский, аал "Эбэ"
		Площадь:	6000
	3.2	вид права, доля в праве:	Общая совместная собственность
		дата государственной регистрации:	26.11.2015
		номер государственной регистрации:	14-14/024-14/024/003/2015-1583/1
		основание государственной регистрации:	Выписка из похозяйственной книги о наличии у гражданина права на земельный участок, выдан 16.11.2015, Муниципальное образование "Шологонский наслег" Горного улуса Республики Саха (Якутия)
	3.3	дата государственной регистрации прекращения права:	данные отсутствуют
		Ограничение права и обременение объекта недвижимости:	
	3.3.1	вид:	Запрещение регистрации
		номер государственной регистрации:	14:11:090003:91-14/054/2024-2
	3.3.2	вид:	Запрещение регистрации
		номер государственной регистрации:	14:11:090003:91-14/054/2024-1

полное наименование должности		ДОКУМЕНТ ПОДПИСАН	инициалы, фамилия
		ЭЛЕКТРОННОЙ ПОДПИСЬЮ	


Сертификат: 009F0BDC181A023B64597F1E2579BEFB50  
Владелец: ФЕДЕРАЛЬНАЯ СЛУЖБА ГОСУДАРСТВЕННОЙ  
РЕГИСТРАЦИИ, КАДАСТРА И КАРТОГРАФИИ  
Действителен: с 02.08.2024 по 26.10.2025

4	4.1	Вид объекта недвижимости:	Земельный участок	
		Кадастровый номер:	14:11:090001:51	
		Назначение объекта недвижимости:	данные отсутствуют	
		Виды разрешенного использования объекта недвижимости:	Для ведения личного подсобного хозяйства	
		Местоположение:	Местоположение установлено относительно ориентира, расположенного в границах участка. Ориентир Здание в границах участка. Почтовый адрес ориентира: Республика Саха, у. Горный, с. Ерт, ул. Бэрдьигэс, д. 4.	
		Площадь:	3257 +/- 20	
	4.2	вид права, доля в праве:	Общая совместная собственность	
		дата государственной регистрации:	09.02.2011	
		номер государственной регистрации:	14-14-011/004/2011-161	
		основание государственной регистрации:	Свидетельство на право собственности, владения и постоянного пользования землей, № б/н, выдан 01.06.1995, Горный районный комитет по земельной реформе и земельным ресурсам	
	4.3	дата государственной регистрации прекращения права:	данные отсутствуют	
		Ограничение права и обременение объекта недвижимости:		
		4.3.1	вид:	Запрещение регистрации
			номер государственной регистрации:	14:11:090001:51-14/054/2024-2
		4.3.2	вид:	Запрещение регистрации
			номер государственной регистрации:	14:11:090001:51-14/054/2024-1
5	5.1	Вид объекта недвижимости:	Здание	
		Кадастровый номер:	14:11:090001:354	
		Назначение объекта недвижимости:	Жилое	
		Виды разрешенного использования объекта недвижимости:	данные отсутствуют	
		Местоположение:	Республика Саха (Якутия), у. Горный, с. Ерт, ул. Бэрдьигэс, д. 4	
		Площадь:	72.4	
	5.2	вид права, доля в праве:	Общая совместная собственность	
		дата государственной регистрации:	27.12.2008	
		номер государственной регистрации:	14-14-01/100/2008-517	
		основание государственной регистрации:	Технический паспорт на индивидуальный жилой дом, № 823, выдан 19.01.2006, МУП " Горное бюро технической инвентаризации "	

полное наименование должности		ДОКУМЕНТ ПОДПИСАН	инициалы, фамилия
		ЭЛЕКТРОННОЙ ПОДПИСЬЮ	
Сертификат: 009F0BDC181A023B64597F1E2579BEFB50			
Владелец: ФЕДЕРАЛЬНАЯ СЛУЖБА ГОСУДАРСТВЕННОЙ РЕГИСТРАЦИИ, КАДАСТРА И КАРТОГРАФИИ			
Действителен: с 02.08.2024 по 26.10.2025			

		дата государственной регистрации прекращения права:	данные отсутствуют
	5.3	Ограничение права и обременение объекта недвижимости:	-
	5.3.1	вид:	Запрещение регистрации
		номер государственной регистрации:	14:11:090001:354-14/054/2024-2
	5.3.2	вид:	Запрещение регистрации
		номер государственной регистрации:	14:11:090001:354-14/054/2024-1
6	Получатель выписки		Ефремов Владимир Егорович

Выписка содержит сведения Единого государственного реестра недвижимости о правах на объекты недвижимости, расположенные на территории Российской Федерации. Использование сведений, содержащихся в настоящей выписке, способами или в форме, которые наносят ущерб правам и законным интересам правообладателей, влечет ответственность, предусмотренную законодательством Российской Федерации

полное наименование должности		ДОКУМЕНТ ПОДПИСАН	инициалы, фамилия
		ЭЛЕКТРОННОЙ ПОДПИСЬЮ	
Сертификат: 009F0BDC181A023B64597F1E2579BEFB50 Владелец: ФЕДЕРАЛЬНАЯ СЛУЖБА ГОСУДАРСТВЕННОЙ РЕГИСТРАЦИИ, КАДАСТРА И КАРТОГРАФИИ Действителен: с 02.08.2024 по 26.10.2025			