

### РЕШЕНИЕ ОБ ОЦЕНКЕ

Решением Арбитражного суда Липецкой области от 05.11.2025 по делу № А36-6659/2025 Власова Татьяна Александровна (15.11.1975г.р., место рожд: гор. Липецк Липецкая обл. , адрес рег: обл. Липецкая , г. Липецк,, ул.Бородинская, д. 29А, СНИЛС08280502958, ИНН 482500032510) (далее по тексту - должник) признан(а) несостоятельным(ой) (банкротом) и введена процедура реализации имущества гражданина. Финансовым управляющим утвержден Орлова Татьяна Евгеньевна (ИНН 740203310980, СНИЛС 15121275314, рег.номер 23786) - член ААУ "Эверест" (ОГРН 1247400013057, ИНН 7448257298, адрес: 454100, г. Челябинск, ул. Шершневская, д.66, оф.21).

**Финансовый управляющий, руководствуясь п. 2 ст. 213.26 Федерального закона от 26.10.2002 № 127-ФЗ «О несостоятельности (банкротстве)», произвел самостоятельно оценку нижеследующего имущества должника, которое включено в конкурсную массу:**

№ лота	Наименование (идентификационные характеристики)	Стоимость, руб.
1	Здание с занимаемым земельным участком: площадь здания: 20,4 кв.м, кадастровый номер здания: 48:20:0210203:1037, назначение здания: нежилое, площадь участка: 604,0 кв.м, кадастровый номер участка: 48:20:0210203:515, категория земель: земли населенных пунктов, разрешенное использование участка: для ведения коллективного садоводства, адрес: Липецкая область, г.Липецк, садоводческое некоммерческое товарищество "Металлург - 6", улица 5, сад. участок №24, доля в праве: 100. Дата оценки: 14.04.2026г.	343 100,00

Оценка стоимости Здание с занимаемым земельным участком: площадь здания: 20,4 кв.м, кадастровый номер здания: 48:20:0210203:1037, назначение здания: нежилое, площадь участка: 604,0 кв.м, кадастровый номер участка: 48:20:0210203:515, категория земель: земли населенных пунктов, разрешенное использование участка: для ведения коллективного садоводства, адрес: Липецкая область, г.Липецк, садоводческое некоммерческое товарищество "Металлург - 6", улица 5, сад. участок №24, доля в праве: 100 произведена финансовым управляющим, основываясь на анализе информации о ценовых предложениях аналогичных объектов, размещенных в сети Интернет (расчеты и копии использованной при расчете информации представлены в приложениях). Среднерыночная стоимость – 343 100,00 руб.

Приложение:

1. Расчеты и информация, использованная при расчетах.

**Финансовый управляющий**  
**Власовой Татьяны**  
**Александровны**



**Орлова Татьяна Евгеньевна**

Таблица 2 – Расчет стоимости единого объекта недвижимости (помещение с занимаемым земельным участком).

<i>Показатели</i>	<i>Объект оценки</i>	<i>Аналог 1</i>	<i>Аналог 2</i>	<i>Аналог 3</i>
<i>Источник информации</i>		<a href="https://www.avito.ru/lipetsk/doma_dachi_kottedzhi/dacha_20_m_na_uchastke_8_sot_7956957784?context=H4sIAAAAAAAAA_wE_AMD_YToyOntzOjEzOiJsb2NhbFByaW9yaXR5IjtiOjA7czoxOij4IjtzOjE2OiJrMFNMOTBFM2g1TldiMmYyIj9it4DkT8AAAA">https://www.avito.ru/lipetsk/doma_dachi_kottedzhi/dacha_20_m_na_uchastke_8_sot_7956957784?context=H4sIAAAAAAAAA_wE_AMD_YToyOntzOjEzOiJsb2NhbFByaW9yaXR5IjtiOjA7czoxOij4IjtzOjE2OiJrMFNMOTBFM2g1TldiMmYyIj9it4DkT8AAAA</a>	<a href="https://www.avito.ru/lipetsk/doma_dachi_kottedzhi/dacha_36_m_na_uchastke_6_sot_1973506574?context=H4sIAAAAAAAAA_wEfaOD_YToxOntzOjEzOiJsb2NhbFByaW9yaXR5IjtiOjA7fQseF2QfAAAA">https://www.avito.ru/lipetsk/doma_dachi_kottedzhi/dacha_36_m_na_uchastke_6_sot_1973506574?context=H4sIAAAAAAAAA_wEfaOD_YToxOntzOjEzOiJsb2NhbFByaW9yaXR5IjtiOjA7fQseF2QfAAAA</a>	<a href="https://www.avito.ru/lipetsk/doma_dachi_kottedzhi/dacha_44_m_na_uchastke_6_sot_7671974526?context=H4sIAAAAAAAAA_wE_AMD_YToyOntzOjEzOiJsb2NhbFByaW9yaXR5IjtiOjA7czoxOij4IjtzOjE2OiJlb0dPT3ZTOdDdRanFjd1Zsljt9tkBMcj8AAA">https://www.avito.ru/lipetsk/doma_dachi_kottedzhi/dacha_44_m_na_uchastke_6_sot_7671974526?context=H4sIAAAAAAAAA_wE_AMD_YToyOntzOjEzOiJsb2NhbFByaW9yaXR5IjtiOjA7czoxOij4IjtzOjE2OiJlb0dPT3ZTOdDdRanFjd1Zsljt9tkBMcj8AAA</a>
Стоимость кв.м		390 000,00	450 000,00	700 000,00
Общая площадь, кв.м	20,4	20	36	44
Адрес	Липецкая область, г. Липецк, садоводческое некоммерческое товарищество "Металлург - 6", улица 5, сад. участок №24	Липецкая обл., Липецк, СТ Сокол-4, 379 р-н Правобережный	Липецкая обл., Липецк, 7-я ул. р-н Правобережный	Липецкая обл., Липецк, СНТ Metallurg-6, 7/55 р-н Правобережный
Поправочный коэффициент на местоположение		1,00	1,00	1,00
<i>Цена с учетом поправки, рублей</i>		390 000,00	450 000,00	700 000,00
<i>Дата действия цены</i>	14.04.2026г.	актуально на дату оценки	актуально на дату оценки	актуально на дату оценки
Поправочный коэффициент на условия рынка (изменения цен за период между датами сделки и оценки)		1,00	1,00	1,00
<i>Цена с учетом поправки за 1 кв.м., рублей</i>		390 000,00	450 000,00	700 000,00
Поправочный коэффициент на условия рынка (скидки к ценам предложений)		0,92	0,92	0,92
<i>Цена с учетом поправки, рублей</i>		358 800,00	414 000,00	644 000,00
<i>Площадь занимаемого земельного участка, кв.м.</i>	604,0	800	600	600
<i>Стоимость занимаемого земельного участка, рублей</i>		70 325	52 744	52 744
<i>Стоимость улучшения, рублей</i>		288 475	361 256	591 256
<i>Цена улучшения, рублей за 1 кв.м.</i>		14 423,73	10 034,89	13 437,64
Условия финансирования состоявшейся или предполагаемой сделки (вид оплаты, условия кредитования, иные условия)	Оплата немедленно и в полном объеме	Оплата немедленно и в полном объеме	Оплата немедленно и в полном объеме	Оплата немедленно и в полном объеме
Поправочный коэффициент на условия финансирования		1,00	1,00	1,00
<i>Цена с учетом поправки за 1 кв.м., рублей</i>		14 423,73	10 034,89	13 437,64
Передаваемые имущественные права, ограничения (обременения) этих прав	Собственность без ограничений и обременений права	Собственность без ограничений и обременений права	Собственность без ограничений и обременений права	Собственность без ограничений и обременений права

<i>Показатели</i>	<i>Объект оценки</i>	<i>Аналог 1</i>	<i>Аналог 2</i>	<i>Аналог 3</i>
Поправочный коэффициент на передаваемые имущественные права		1,00	1,00	1,00
<i>Цена с учетом поправки за 1 кв.м., рублей</i>		14 423,73	10 034,89	13 437,64
Общая площадь, кв.м	20,4	20,0	36,0	44,0
Поправочный коэффициент на масштаб		1,00	1,09	1,12
<i>Цена с учетом поправки за 1 кв.м., рублей</i>		14 423,73	10 938,03	15 050,16
Материал стен дома	кирпич	кирпич	кирпич	кирпич
Поправочный коэффициент на материал стен дома		1,00	1,00	1,00
<i>Цена с учетом поправки за 1 кв.м., рублей</i>		14 423,73	10 938,03	15 050,16
Состояние отделочных работ	простая отделка	простая отделка	требуется проведение отделочных работ	простая отделка
Поправочный коэффициент на состояние отделочных работ		1,00	1,16	1,00
<i>Цена с учетом поправки за 1 кв.м., рублей</i>		14 423,73	12 688,11	15 050,16
Физическое состояние	удовлетворительное	удовлетворительное	удовлетворительное	удовлетворительное
Поправочный коэффициент на физическое состояние		1,00	1,00	1,00
<i>Цена с учетом поправки за 1 кв.м., рублей</i>		14 423,73	12 688,11	15 050,16
<i>Кол-во внесенных корректировок</i>		2	4	3
Весовые коэффициенты		1/2	1/4	1/3
Значение, рублей		6 657,11	2 928,03	4 630,82
<b>Скорректированная стоимость нежилого здания, руб./кв.м</b>	<b>14 215,95</b>			
<b>Рыночная стоимость нежилого здания руб. (округл.)</b>	<b>290 000,00</b>			
<b>Рыночная стоимость земельного участка, руб. (округл.)</b>	<b>53 100,00</b>			
<b>Рыночная стоимость права собственности на единый объект недвижимости (нежилое здание с занимаемым земельным участком), руб. (округл.)</b>	<b>343 100,00</b>			

Копии предоставленных документов

Лист 1

Выписка из Единого государственного реестра недвижимости о правах отдельного лица на имевшиеся (имеющиеся) у него объекты недвижимости

Филиал публично-правовой компании "Роскадастр" по Московской области  
полное наименование органа регистрации прав

13.01.2026г

№ КУВИ-001/2026-837268


На основании запроса от 30.12.2025, поступившего на рассмотрение 12.01.2026, сообщаем, что правообладателю Власова Татьяна Александровна; дата рождения: 15.11.1975; Паспорт гражданина Российской Федерации серия: 4220 № 266521 от 01.12.2020 выдан: 480-004; СНИЛС: 082-805-029 58; адрес места жительства или места пребывания: Липецкая область, г. Липецк, ул. Бородинская, д. 29А., в период с 01.01.2022 по 13.01.2026 принадлежали (принадлежат) следующие объекты недвижимости:

1	1.1	Вид объекта недвижимости:	Здание	
		Кадастровый номер:	48:20:0027328:134	
		Назначение объекта недвижимости:	Жилой дом	
		Виды разрешенного использования объекта недвижимости:	жилое(жилой дом)	
		Адрес:	Российская Федерация, Липецкая область, городской округ город Липецк, город Липецк, улица Бородинская, дом 29а	
		Площадь:	64.5	
	1.2	вид права, доля в праве:	Общая долевая собственность, доля в праве 1/2	
		дата государственной регистрации:	18.02.2008	
		номер государственной регистрации:	48-48-01/003/2008-1560	
		основание государственной регистрации:	Свидетельство о праве на наследство по закону от 25.10.2004 года, удостоверенное нотариусом нотариального округа г. Липецка Рогачевой Л.В. (реестр за № 6291), выдан 25.10.2004	
		дата государственной регистрации прекращения права:	данные отсутствуют	
	1.3	Ограничение права и обременение объекта недвижимости:		
		1.3.1	вид:	Запрещение регистрации
			номер государственной регистрации:	48:20:0027328:134-48/044/2025-85
		1.3.2	вид:	Запрещение регистрации
			номер государственной регистрации:	48:20:0027328:134-48/044/2025-84
		1.3.3	вид:	Запрещение регистрации
			номер государственной регистрации:	48:20:0027328:134-48/073/2023-79
		1.3.4	вид:	Запрещение регистрации
			номер государственной регистрации:	48:20:0027328:134-48/073/2023-78
		1.3.5	вид:	Запрещение регистрации
номер государственной регистрации:	48:20:0027328:134-48/073/2023-77			


полное наименование должности		ДОКУМЕНТ ПОДПИСАН
		ЭЛЕКТРОННОЙ ПОДПИСЬЮ
		ИНИЦИАЛЫ, ФАМИЛИЯ

Сертификат: 0091AAF5A599507BC7E6D39D2DFA052F9A  
Владелец: ФЕДЕРАЛЬНАЯ СЛУЖБА ГОСУДАРСТВЕННОЙ РЕГИСТРАЦИИ, КАДАСТРА И КАРТОГРАФИИ  
Действителен: с 16.09.2025 по 10.12.2026


	1.3.6	вид:	Запрещение регистрации
		номер государственной регистрации:	48:20:0027328:134-48/073/2023-76
	1.3.7	вид:	Запрещение регистрации
		номер государственной регистрации:	48:20:0027328:134-48/041/2022-66
	1.3.8	вид:	Запрещение регистрации
		номер государственной регистрации:	48:20:0027328:134-48/073/2021-60
	1.3.9	вид:	Запрещение регистрации
		номер государственной регистрации:	48:20:0027328:134-48/073/2020-54
	1.3.1 0	вид:	Запрещение регистрации
		номер государственной регистрации:	48:20:0027328:134-48/073/2020-52
	1.3.1 1	вид:	Наем жилого помещения
		номер государственной регистрации:	48-48/001-48/001/025/2016-188/1
2	2.1	Вид объекта недвижимости:	Земельный участок
		Кадастровый номер:	48:20:0027328:62
		Назначение объекта недвижимости:	данные отсутствуют
		Виды разрешенного использования объекта недвижимости:	для индивидуального жилого дома усадебного типа и хозяйственных построек
		Местоположение:	Местоположение установлено относительно ориентира, расположенного в границах участка. Почтовый адрес ориентира: обл. Липецкая, г. Липецк, ул. Бородинская, дом 29-а.
		Площадь:	388 +/- 7
	2.2	вид права, доля в праве:	Общая долевая собственность, доля в праве 1/2
		дата государственной регистрации:	20.02.2008
		номер государственной регистрации:	48-48-01/003/2008-1558
		основание государственной регистрации:	Распоряжение главы администрации города Липецка от 09.03.2005 года № 575-р, № 575-р, выдан 09.03.2005
		дата государственной регистрации прекращения права:	данные отсутствуют
	2.3	Ограничение права и обременение объекта недвижимости:	
	2.3.1	вид:	Запрещение регистрации
		номер государственной регистрации:	48:20:0027328:62-48/044/2025-85
	2.3.2	вид:	Запрещение регистрации
		номер государственной регистрации:	48:20:0027328:62-48/044/2025-84

ПОЛНОЕ НАИМЕНОВАНИЕ ДОЛЖНОСТИ		ДОКУМЕНТ ПОДПИСАН	ИНИЦИАЛЫ, ФАМИЛИЯ
		ЭЛЕКТРОННОЙ ПОДПИСЬЮ	
Сертификат: 0091AAF5A599507BC7E6D39D2DFA052F9A Владелец: ФЕДЕРАЛЬНАЯ СЛУЖБА ГОСУДАРСТВЕННОЙ РЕГИСТРАЦИИ, КАДАСТРА И КАРТОГРАФИИ Действителен: с 16.09.2023 по 10.12.2026			


	2.3.3	вид:	Запрещение регистрации
		номер государственной регистрации:	48:20:0027328:62-48/073/2023-79
	2.3.4	вид:	Запрещение регистрации
		номер государственной регистрации:	48:20:0027328:62-48/073/2023-78
	2.3.5	вид:	Запрещение регистрации
		номер государственной регистрации:	48:20:0027328:62-48/073/2023-77
	2.3.6	вид:	Запрещение регистрации
		номер государственной регистрации:	48:20:0027328:62-48/073/2023-76
	2.3.7	вид:	Запрещение регистрации
		номер государственной регистрации:	48:20:0027328:62-48/041/2022-66
2.3.8	вид:	Запрещение регистрации	
	номер государственной регистрации:	48:20:0027328:62-48/073/2021-60	
2.3.9	вид:	Запрещение регистрации	
	номер государственной регистрации:	48:20:0027328:62-48/073/2020-54	
2.3.10	вид:	Запрещение регистрации	
	номер государственной регистрации:	48:20:0027328:62-48/073/2020-52	
3	3.1	Вид объекта недвижимости:	Здание
		Кадастровый номер:	48:20:0210203:1037
		Назначение объекта недвижимости:	Нежилое
		Виды разрешенного использования объекта недвижимости:	нежилое
		Местоположение:	Садоводческое некоммерческое товарищество "Металлург - 6", улица 5, сад. участок №24
		Площадь:	20.4
	3.2	вид права, доля в праве:	Собственность
		дата государственной регистрации:	04.07.2007
		номер государственной регистрации:	48-48-01/011/2007-2733
		основание государственной регистрации:	Договор купли-продажи земельного участка с садовым домиком от 13.06.2007 года, заключенный между Вандышевой Р.В. и Власовой Т.А., выдан 13.06.2007
		дата государственной регистрации прекращения права:	данные отсутствуют
	3.3	Ограничение права и обременение объекта недвижимости:	

ПОЛНОЕ НАИМЕНОВАНИЕ ДОЛЖНОСТИ		ДОКУМЕНТ ПОДПИСАН	ИНИЦИАЛЫ, ФАМИЛИЯ
		ЭЛЕКТРОННОЙ ПОДПИСЬЮ	
Сертификат: 0091AAF5A599507BC7E6D39D2DFA052F9A Владелец: ФЕДЕРАЛЬНАЯ СЛУЖБА ГОСУДАРСТВЕННОЙ РЕГИСТРАЦИИ, КАДАСТРА И КАРТОГРАФИИ Действителен: с 16.09.2023 по 10.12.2026			


		3.3.1	вид:	Запрещение регистрации
			номер государственной регистрации:	48:20:0210203:1037-48/044/2025-16
		3.3.2	вид:	Запрещение регистрации
			номер государственной регистрации:	48:20:0210203:1037-48/044/2025-15
		3.3.3	вид:	Запрещение регистрации
			номер государственной регистрации:	48:20:0210203:1037-48/073/2023-13
		3.3.4	вид:	Запрещение регистрации
			номер государственной регистрации:	48:20:0210203:1037-48/073/2023-12
		3.3.5	вид:	Запрещение регистрации
			номер государственной регистрации:	48:20:0210203:1037-48/073/2023-11
		3.3.6	вид:	Запрещение регистрации
			номер государственной регистрации:	48:20:0210203:1037-48/073/2023-10
		3.3.7	вид:	Запрещение регистрации
			номер государственной регистрации:	48:20:0210203:1037-48/041/2022-9
		3.3.8	вид:	Запрещение регистрации
			номер государственной регистрации:	48:20:0210203:1037-48/073/2021-8
		3.3.9	вид:	Запрещение регистрации
			номер государственной регистрации:	48:20:0210203:1037-48/073/2020-7
3.3.10	вид:	Запрещение регистрации		
	номер государственной регистрации:	48:20:0210203:1037-48/073/2020-6		
4	4.1	Вид объекта недвижимости:	Земельный участок	
		Кадастровый номер:	48:20:0210203:513	
		Назначение объекта недвижимости:	данные отсутствуют	
		Виды разрешенного использования объекта недвижимости:	для ведения коллективного садоводства	
		Местоположение:	Местоположение установлено относительно ориентира, расположенного в границах участка. Почтовый адрес ориентира: обл. Липецкая, г. Липецк, садоводческое некоммерческое товарищество "Металлург-6", улица № 5, участок № 22.	
		Площадь:	600	

ПОЛНОЕ НАИМЕНОВАНИЕ ДОЛЖНОСТИ		ДОКУМЕНТ ПОДПИСАН	ИНИЦИАЛЫ, ФАМИЛИЯ
		ЭЛЕКТРОННОЙ ПОДПИСЬЮ	
Сертификат: 0091AAF5A599507BC7E6D39D2DFA052F9A Владелец: ФЕДЕРАЛЬНАЯ СЛУЖБА ГОСУДАРСТВЕННОЙ РЕГИСТРАЦИИ, КАДАСТРА И КАРТОГРАФИИ Действителен: с 16.09.2023 по 10.12.2026			

4.2	вид права, доля в праве:	Общая долевая собственность, доля в праве 1/2
	дата государственной регистрации:	04.07.2007
	номер государственной регистрации:	48-48-01/011/2007-2732
	основание государственной регистрации:	Договор купли-продажи от 13.06.2007 года, заключенный между Вандышевой Р.В. и Власовой Т.А., выдан 13.06.2007
	дата государственной регистрации прекращения права:	данные отсутствуют
4.3	Ограничение права и обременение объекта недвижимости:	
4.3.1	вид:	Запрещение регистрации
	номер государственной регистрации:	48:20:0210203:513-48/044/2025-16
4.3.2	вид:	Запрещение регистрации
	номер государственной регистрации:	48:20:0210203:513-48/044/2025-15
4.3.3	вид:	Запрещение регистрации
	номер государственной регистрации:	48:20:0210203:513-48/073/2023-13
4.3.4	вид:	Запрещение регистрации
	номер государственной регистрации:	48:20:0210203:513-48/073/2023-12
4.3.5	вид:	Запрещение регистрации
	номер государственной регистрации:	48:20:0210203:513-48/073/2023-11
4.3.6	вид:	Запрещение регистрации
	номер государственной регистрации:	48:20:0210203:513-48/073/2023-10
4.3.7	вид:	Запрещение регистрации
	номер государственной регистрации:	48:20:0210203:513-48/041/2022-9
4.3.8	вид:	Запрещение регистрации
	номер государственной регистрации:	48:20:0210203:513-48/073/2021-8
4.3.9	вид:	Запрещение регистрации
	номер государственной регистрации:	48:20:0210203:513-48/073/2020-7
4.3.10	вид:	Запрещение регистрации
	номер государственной регистрации:	48:20:0210203:513-48/073/2020-6


ПОЛНОЕ НАИМЕНОВАНИЕ ДОЛЖНОСТИ		ДОКУМЕНТ ПОДПИСАН	ИНИЦИАЛЫ, ФАМИЛИЯ
		ЭЛЕКТРОННОЙ ПОДПИСЬЮ	
Сертификат: 0091AAF5A599507BC7E6D39D2DFA052F9A Владелец: ФЕДЕРАЛЬНАЯ СЛУЖБА ГОСУДАРСТВЕННОЙ РЕГИСТРАЦИИ, КАДАСТРА И КАРТОГРАФИИ Действителен: с 16.09.2023 по 10.12.2026			

5	5.1	Вид объекта недвижимости:	Земельный участок
		Кадастровый номер:	48:20:0210203:515
		Назначение объекта недвижимости:	данные отсутствуют
		Виды разрешенного использования объекта недвижимости:	Для ведения коллективного садоводства
		Местоположение:	Местоположение установлено относительно ориентира, расположенного в границах участка. Почтовый адрес ориентира: обл. Липецкая, г. Липецк, садоводческое товарищество "Металлург-6", улица № 5, участок № 24.
		Площадь:	604
	5.2	вид права, доля в праве:	Собственность
		дата государственной регистрации:	04.07.2007
		номер государственной регистрации:	48-48-01/011/2007-2731
		основание государственной регистрации:	Договор купли-продажи земельного участка с садовым домиком от 13.06.2007 года, заключенный между Вандышевой Р.В. и Власовой Т.А., выдан 13.06.2007
	5.3	дата государственной регистрации прекращения права:	данные отсутствуют
		Ограничение права и обременение объекта недвижимости:	
	5.3.1	вид:	Запрещение регистрации
		номер государственной регистрации:	48:20:0210203:515-48/044/2025-16
	5.3.2	вид:	Запрещение регистрации
		номер государственной регистрации:	48:20:0210203:515-48/044/2025-15
	5.3.3	вид:	Запрещение регистрации
		номер государственной регистрации:	48:20:0210203:515-48/073/2023-13
	5.3.4	вид:	Запрещение регистрации
		номер государственной регистрации:	48:20:0210203:515-48/073/2023-12
	5.3.5	вид:	Запрещение регистрации
		номер государственной регистрации:	48:20:0210203:515-48/073/2023-11
	5.3.6	вид:	Запрещение регистрации
		номер государственной регистрации:	48:20:0210203:515-48/073/2023-10
	5.3.7	вид:	Запрещение регистрации
номер государственной регистрации:		48:20:0210203:515-48/041/2022-9	

ПОЛНОЕ НАИМЕНОВАНИЕ ДОЛЖНОСТИ		ДОКУМЕНТ ПОДПИСАН	ИНИЦИАЛЫ, ФАМИЛИЯ
		ЭЛЕКТРОННОЙ ПОДПИСЬЮ	
Сертификат: 0091AAF5A599507BC7E6D39D2DFA052F9A Владелец: ФЕДЕРАЛЬНАЯ СЛУЖБА ГОСУДАРСТВЕННОЙ РЕГИСТРАЦИИ, КАДАСТРА И КАРТОГРАФИИ Действителен: с 16.09.2025 по 10.12.2026			

	5.3.8	вид:	Запрещение регистрации
		номер государственной регистрации:	48:20:0210203:515-48/073/2021-8
	5.3.9	вид:	Запрещение регистрации
		номер государственной регистрации:	48:20:0210203:515-48/073/2020-7
	5.3.1 0	вид:	Запрещение регистрации
		номер государственной регистрации:	48:20:0210203:515-48/073/2020-6
6	Получатель выписки		Орлова Татьяна Евгеньевна

Выписка содержит сведения Единого государственного реестра недвижимости о правах на объекты недвижимости, расположенные на территории Российской Федерации.  
Использование сведений, содержащихся в настоящей выписке, способами или в форме, которые наносят ущерб правам и законным интересам правообладателей, влечет ответственность, предусмотренную законодательством Российской Федерации

ПОЛНОЕ НАИМЕНОВАНИЕ ДОЛЖНОСТИ		ДОКУМЕНТ ПОДПИСАН	ИНИЦИАЛЫ, ФАМИЛИЯ
		ЭЛЕКТРОННОЙ ПОДПИСЬЮ	
Сертификат: 0091AAF5A599507BC7E6D39D2DFA052F9A Владелец: ФЕДЕРАЛЬНАЯ СЛУЖБА ГОСУДАРСТВЕННОЙ РЕГИСТРАЦИИ, КАДАСТРА И КАРТОГРАФИИ Действителен: с 16.09.2023 по 10.12.2026			