

Выписка из Единого государственного реестра недвижимости о правах отдельного лица на имевшиеся (имеющиеся) у него объекты недвижимости


Филиал публично-правовой компании "Роскадастр" по Магаданской области и Чукотскому автономному округу
полное наименование органа регистрации прав

21.02.2025г.


№ КУВИ-001/2025-46359012

На основании запроса от 20.02.2025, поступившего на рассмотрение 20.02.2025, сообщаем, что правообладателю Рекунов Дмитрий Васильевич; дата рождения: 18.06.1982; Паспорт гражданина Российской Федерации серия: 0804 № 326663 от 31.08.2004 выдан: УВД ИНДУСТРИАЛЬНОГО РАЙОНА Г. ХАБАРОВСКА; СНИЛС: 071-706-945 68; адрес места жительства или места пребывания: 680011, Хабаровский край, г. Хабаровск, ул. Казачья гора, д. 13, кв. кв 194., в период с 01.01.2010 по 20.02.2025 принадлежали (принадлежат) следующие объекты недвижимости:


1	1.1	Вид объекта недвижимости:	Земельный участок
		Кадастровый номер:	27:17:0600901:244
		Назначение объекта недвижимости:	данные отсутствуют
		Виды разрешенного использования объекта недвижимости:	Для ведения личного подсобного хозяйства
		Местоположение:	Хабаровский край, р-н. Хабаровский, с. Корсаково-2, ул. Лесная, д. № 7
		Площадь:	3904 +/- 22
	1.2	вид права, доля в праве:	Собственность
		дата государственной регистрации:	11.11.2013
		номер государственной регистрации:	27-27-01/404/2013-920
		основание государственной регистрации:	Договор купли-продажи земельного участка, выдан 24.07.2013
		дата государственной регистрации прекращения права:	данные отсутствуют
	1.3	Ограничение прав и обременение объекта недвижимости:	не зарегистрировано
2	2.1	Вид объекта недвижимости:	Земельный участок
		Кадастровый номер:	27:17:0600901:248
		Назначение объекта недвижимости:	данные отсутствуют
		Виды разрешенного использования объекта недвижимости:	Для ведения личного подсобного хозяйства
		Местоположение:	Хабаровский край, р-н. Хабаровский, с. Корсаково-2, ул. Лесная, д. № 7
		Площадь:	3846 +/- 22
	2.2	вид права, доля в праве:	Собственность
		дата государственной регистрации:	06.08.2013
		номер государственной регистрации:	27-27-01/407/2013-011
		основание государственной регистрации:	Договор купли-продажи земельного участка, выдан 27.04.2013

полное наименование должности		ДОКУМЕНТ ПОДПИСАН	
		ЭЛЕКТРОННОЙ ПОДПИСЬЮ	инициалы, фамилия
Сертификат: 009F0BDC181A023B64597F1E2579BEFB50 Владелец: ФЕДЕРАЛЬНАЯ СЛУЖБА ГОСУДАРСТВЕННОЙ РЕГИСТРАЦИИ, КАДАСТРА И КАРТОГРАФИИ Действителен: с 02.08.2024 по 26.10.2025			

		дата государственной регистрации прекращения права:	06.08.2024
	2.3	Ограничение права и обременение объекта недвижимости:	
3	3.1	Вид объекта недвижимости:	Земельный участок
		Кадастровый номер:	27:17:0600901:250
		Назначение объекта недвижимости:	данные отсутствуют
		Виды разрешенного использования объекта недвижимости:	Для ведения личного подсобного хозяйства
		Местоположение:	Хабаровский край, р-н. Хабаровский, с. Корсаково-2, ул. Лесная, д. 7
		Площадь:	3905 +/- 22
	3.2	вид права, доля в праве:	Собственность
		дата государственной регистрации:	20.05.2014
		номер государственной регистрации:	27-27-01/424/2014-297
		основание государственной регистрации:	Договор купли-продажи земельного участка, выдан 27.10.2013
		дата государственной регистрации прекращения права:	06.08.2024
	3.3	Ограничение права и обременение объекта недвижимости:	
4	4.1	Вид объекта недвижимости:	Земельный участок
		Кадастровый номер:	27:17:0600901:250
		Назначение объекта недвижимости:	данные отсутствуют
		Виды разрешенного использования объекта недвижимости:	Для ведения личного подсобного хозяйства
		Местоположение:	Хабаровский край, р-н. Хабаровский, с. Корсаково-2, ул. Лесная, д. 7
		Площадь:	3905 +/- 22
	4.2	вид права, доля в праве:	Собственность
		дата государственной регистрации:	06.08.2013
		номер государственной регистрации:	27-27-01/407/2013-010
		основание государственной регистрации:	Договор купли-продажи земельного участка, выдан 24.07.2013
		дата государственной регистрации прекращения права:	18.11.2013
	4.3	Ограничение права и обременение объекта недвижимости:	

полное наименование должности		ДОКУМЕНТ ПОДПИСАН	инициалы, фамилия
		ЭЛЕКТРОННОЙ ПОДПИСЬЮ	
Сертификат: 009F0BDC181A023B64597F1E2579BEFB50 Владелец: ФЕДЕРАЛЬНАЯ СЛУЖБА ГОСУДАРСТВЕННОЙ РЕГИСТРАЦИИ, КАДАСТРА И КАРТОГРАФИИ Действителен: с 02.08.2024 по 26.10.2025			

5	5.1	Вид объекта недвижимости:	Земельный участок
		Кадастровый номер:	27:17:0600901:291
		Назначение объекта недвижимости:	данные отсутствуют
		Виды разрешенного использования объекта недвижимости:	Для ведения личного подсобного хозяйства
		Местоположение:	Хабаровский край, р-н. Хабаровский, с. Корсаково-2, ул. Лесная, д. №7
		Площадь:	1011 +/- 11
	5.2	вид права, доля в праве:	Собственность
		дата государственной регистрации:	13.11.2013
		номер государственной регистрации:	27-27-01/413/2013-046
		основание государственной регистрации:	Договор купли-продажи земельного участка, выдан 27.10.2013
		дата государственной регистрации прекращения права:	данные отсутствуют
	5.3	Ограничение прав и обременение объекта недвижимости:	не зарегистрировано
6	6.1	Вид объекта недвижимости:	Земельный участок
		Кадастровый номер:	27:17:0625001:2914
		Назначение объекта недвижимости:	данные отсутствуют
		Виды разрешенного использования объекта недвижимости:	Для ведения личного подсобного хозяйства
		Местоположение:	Хабаровский край, р-н. Хабаровский, с. Краснореченское, пер. Дачный
		Площадь:	4000 +/- 22
	6.2	вид права, доля в праве:	Собственность
		дата государственной регистрации:	13.11.2013
		номер государственной регистрации:	27-27-01/413/2013-047
		основание государственной регистрации:	Договор купли-продажи земельного участка, выдан 27.10.2013
		дата государственной регистрации прекращения права:	20.05.2014
	6.3	Ограничение права и обременение объекта недвижимости:	

полное наименование должности		ДОКУМЕНТ ПОДПИСАН	инициалы, фамилия
		ЭЛЕКТРОННОЙ ПОДПИСЬЮ	
Сертификат: 009F0BDC181A023B64597F1E2579BEFB50 Владелец: ФЕДЕРАЛЬНАЯ СЛУЖБА ГОСУДАРСТВЕННОЙ РЕГИСТРАЦИИ, КАДАСТРА И КАРТОГРАФИИ Действителен: с 02.08.2024 по 26.10.2025			

7	7.1	Вид объекта недвижимости:		Помещение	
		Кадастровый номер:		27:23:0020336:131	
		Назначение объекта недвижимости:		Жилое	
		Виды разрешенного использования объекта недвижимости:		данные отсутствуют	
		Местоположение:		Хабаровский край, г. Хабаровск, Кировский, ул. Казачья гора, д. 13, кв. 194	
		Площадь:		117.1	
	7.2	вид права, доля в праве:		Собственность	
		дата государственной регистрации:		29.03.2012	
		номер государственной регистрации:		27-27-01/060/2012-087	
		основание государственной регистрации:		Договор купли-продажи недвижимого имущества, выдан 01.03.2012	
	7.3	дата государственной регистрации прекращения права:		23.07.2024	
		Ограничение права и обременение объекта недвижимости:			
	7.3.1	вид:	Ипотека		
		номер государственной регистрации:	27-27-01/130/2012-544		
8	8.1	Вид объекта недвижимости:		Помещение	
		Кадастровый номер:		27:23:0030405:541	
		Назначение объекта недвижимости:		Жилое	
		Виды разрешенного использования объекта недвижимости:		данные отсутствуют	
		Адрес:		Российская Федерация, Хабаровский край, городской округ город Хабаровск, город Хабаровск, переулок Ленинградский, дом 9, квартира 147	
		Площадь:		52.6	
	8.2	вид права, доля в праве:		Собственность	
		дата государственной регистрации:		19.02.2010	
		номер государственной регистрации:		27-27-01/013/2010-987	
		основание государственной регистрации:		Договор купли-продажи жилого помещения, выдан 16.02.2010	
	8.3	дата государственной регистрации прекращения права:		30.11.2012	
		Ограничение права и обременение объекта недвижимости:			
	8.3.1	вид:	Ипотека в силу закона		
		номер государственной регистрации:	27-27-01/013/2010-987		


полное наименование должности		ДОКУМЕНТ ПОДПИСАН ЭЛЕКТРОННОЙ ПОДПИСЬЮ	инициалы, фамилия
-------------------------------	---	---	-------------------

Сертификат: 009F0BDC181A023B64597F1E2579BEFB50
 Владелец: ФЕДЕРАЛЬНАЯ СЛУЖБА ГОСУДАРСТВЕННОЙ
 РЕГИСТРАЦИИ, КАДАСТРА И КАРТОГРАФИИ
 Действителен: с 02.08.2024 по 26.10.2025

9	9.1	Вид объекта недвижимости:	Помещение
		Кадастровый номер:	27:23:0051012:857
		Назначение объекта недвижимости:	Жилое
		Виды разрешенного использования объекта недвижимости:	данные отсутствуют
		Местоположение:	Хабаровский край, г. Хабаровск, ул. Ворошилова, д. 5, кв. 13
		Площадь:	75
	9.2	вид права, доля в праве:	Общая долевая собственность 1/4
		дата государственной регистрации:	22.09.2008
		номер государственной регистрации:	27-27-01/065/2008-951
		основание государственной регистрации:	Договор на передачу квартиры в собственность граждан, выдан 11.09.2008
		дата государственной регистрации прекращения права:	16.02.2012
	9.3	Ограничение права и обременение объекта недвижимости:	
10	Получатель выписки		Устюгов Александр Юрьевич

Выписка содержит сведения Единого государственного реестра недвижимости о правах на объекты недвижимости, расположенные на территории Российской Федерации.

Использование сведений, содержащихся в настоящей выписке, способами или в форме, которые наносят ущерб правам и законным интересам правообладателей, влечет ответственность, предусмотренную законодательством Российской Федерации

полное наименование должности		ДОКУМЕНТ ПОДПИСАН	инициалы, фамилия
		ЭЛЕКТРОННОЙ ПОДПИСЬЮ	
Сертификат: 009F0BDC181A023B64597F1E2579BEFB50 Владелец: ФЕДЕРАЛЬНАЯ СЛУЖБА ГОСУДАРСТВЕННОЙ РЕГИСТРАЦИИ, КАДАСТРА И КАРТОГРАФИИ Действителен: с 02.08.2024 по 26.10.2025			