

**КАДАСТРОВЫЙ ПАСПОРТ № 928**  
**здания, сооружения, объекта незавершенного строительства**

Лист № 1, всего листов 2

Здания

Дата 21.11.2008

Кадастровый номер -

Инвентарный номер (ранее  
присвоенный учетный номер) : : : 38: 1 :30

**1. Описание объекта недвижимого имущества**

**1.1 Наименование** Боксы для техники

**1.2 Адрес ( местоположение )**

Субъект Российской Федерации	Астраханская обл	
Район	Приволжский	
Муниципальное образование	Тип	Поселение
	Наименование	Трехпротокский сельсовет
Населенный пункт	Тип	село
	Наименование	Кулаковка
Улица (проспект, переулок и т.д.)	Тип	-
	Наименование	-
Номер дома		
Номер корпуса		
Номер строения		
Литер	В	
Иное описание местоположения	Кулаковский промузел, участок расположен восточнее в 200 м. от первого проезда Рождественского, граничит с южной стороны с ОАО "Овощник", с западной стороны с ООО "Кровспец-V"	

**1.3 Характеристика** Общая площадь 331,1 кв.м  
степень готовности объекта незавершенного строительства

**1.4 Назначение** Нежилое

**1.5 Этажность**

количество этажей 1 количество подземных этажей -

**1.6 Год ввода в эксплуатацию (завершения строительства) -**

**1.7 Кадастровый номер земельного участка (участков), в пределах которого расположен объект недвижимого имущества -**


**1.8 Предыдущие кадастровые (условные) номера объекта недвижимого имущества**

**1.9 Примечание**

**1.10 Наименование органа или организации**

Астраханский филиал ФГУП "Ростехинвентаризация - Федеральное БТИ" Приволжское отделение  
Свидетельство об аккредитации организации на осуществление технического учета и технической инвентаризации объектов капитального строительства серия РН-I № 000379 от 01.11.2007

Начальник отделения



Н.М. Шевцова

АФ 0830

049202

\*

# КАДАСТРОВЫЙ ПАСПОРТ

здания

(вид объекта недвижимого имущества)

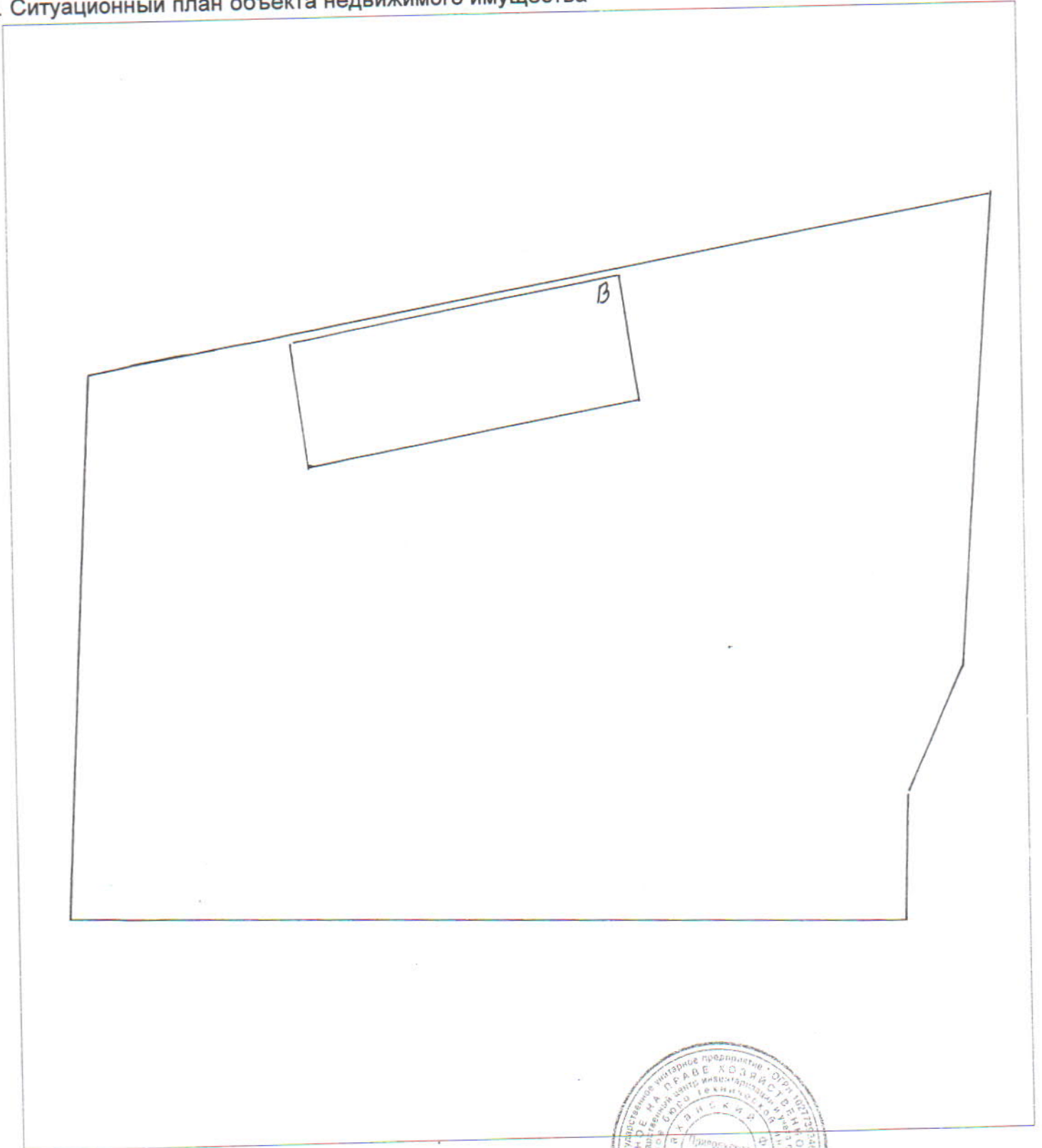
Лист № 2 , всего листов 2

Кадастровый номер \_\_\_\_\_

Инвентарный номер 38-1-30

(ранее присвоенный учетный номер) \_\_\_\_\_

## 2. Ситуационный план объекта недвижимого имущества



Масштаб 1:500

Начальник

*Н.М. Шевцова*  
(подпись)



Н.М. Шевцова  
(инициалы, фамилия)

**КАДАСТРОВЫЙ ПАСПОРТ № 929**  
**здания, сооружения, объекта незавершенного строительства**

Лист № 1, всего листов 2

Сооружения

Дата 21.11.2008

Кадастровый номер -

Инвентарный номер (ранее присвоенный учетный номер) : : : 38 : 1 : 30

**1. Описание объекта недвижимого имущества**

**1.1 Наименование** Забор

**1.2 Адрес ( местоположение )**

Субъект Российской Федерации	Астраханская обл	
Район	Приволжский	
Муниципальное образование	Тип	Поселение
	Наименование	Трехпротокский сельсовет
Населенный пункт	Тип	село
	Наименование	Кулаковка
Улица (проспект, переулок и т.д)	Тип	-
	Наименование	-
Номер дома		
Номер корпуса		
Номер строения		
Литер	I	
Иное описание местоположения	Кулаковский промузел, участок расположен восточнее в 200 м. от первого проезда Рождественского, граничит с южной стороны с ОАО "Овощник", с западной стороны с ООО "Кровспец-V"	

**1.3 Характеристика** Длина 130,0 м  
 степень готовности объекта незавершенного строительства

**1.4 Назначение** Нежилое

**1.5 Этажность**  
 количество этажей - количество подземных этажей -

**1.6 Год ввода в эксплуатацию (завершения строительства)** -

**1.7 Кадастровый номер земельного участка (участков), в пределах которого расположен объект недвижимого имущества** -

**1.8 Предыдущие кадастровые (условные) номера объекта недвижимого имущества**

**1.9 Примечание**

**1.10 Наименование органа или организации**

Астраханский филиал ФГУП "Ростехинвентаризация - Федеральное БТИ" Приволжское отделение  
 Свидетельство об аккредитации организации на осуществление технического учета и технической инвентаризации объектов капитального строительства серия РН-I № 000379 от 01.11.2007

Начальник отделения



Н.М. Шевцова

# КАДАСТРОВЫЙ ПАСПОРТ

сооружения

(вид объекта недвижимого имущества)


Лист № 2 , всего листов 2

Кадастровый номер \_\_\_\_\_

Инвентарный номер 38-1-30

(ранее присвоенный учетный номер) \_\_\_\_\_

## 2. Ситуационный план объекта недвижимого имущества



Масштаб 1:500

Начальник

(подпись) \_\_\_\_\_



Н.М.Шевцова

(инициалы, фамилия)

**КАДАСТРОВЫЙ ПАСПОРТ № 926**  
**здания, сооружения, объекта незавершенного строительства**

Лист № 1, всего листов 2

Здания

Дата 21.11.2008

Кадастровый номер

Инвентарный номер (ранее присвоенный учетный номер) : : : 38: 1 :30

**1. Описание объекта недвижимого имущества**

**1.1 Наименование** Производственный корпус

**1.2 Адрес ( местоположение )**

Субъект Российской Федерации	Астраханская обл	
Район	Приволжский	
Муниципальное образование	Тип	Поселение
	Наименование	Трехпротокикий сельсовет
Населенный пункт	Тип	село
	Наименование	Кулаковка
Улица (проспект, переулок и т.д)	Тип	-
	Наименование	-
Номер дома		
Номер корпуса		
Номер строения		
Литер	А	
Иное описание местоположения	Кулаковский промузел, участок расположен восточнее в 200 м. от первого проезда Рождественского, граничит с южной стороны с ОАО "Овощник", с западной стороны с ООО "Кровпец-V" <i>Центральная, 7</i>	

**1.3 Характеристика** Общая площадь 147,7 кв.м  
степень готовности объекта незавершенного строительства

**1.4 Назначение** Нежилое

**1.5 Этажность**

количество этажей 1 количество подземных этажей -

**1.6 Год ввода в эксплуатацию (завершения строительства) -**

**1.7 Кадастровый номер земельного участка (участков), в пределах которого расположен объект недвижимого имущества -**


**1.8 Предыдущие кадастровые (условные) номера объекта недвижимого имущества**

**1.9 Примечание**

**1.10 Наименование органа или организации**

Астраханский филиал ФГУП "Ростехинвентаризация - Федеральное БТИ" Приволжское отделение  
Свидетельство об аккредитации организации на осуществление технического учета и технической инвентаризации объектов капитального строительства серия РН-I № 000379 от 01.11.2007

Начальник отделения



Н.М. Шевцова

**АФ 0830**

049200





**КАДАСТРОВЫЙ ПАСПОРТ № 927**  
**здания, сооружения, объекта незавершенного строительства**

Лист № 1, всего листов 2

Здания

Дата 21.11.2008

Кадастровый номер -

Инвентарный номер (ранее присвоенный учетный номер) : : : 38 : 1 : 30

**1. Описание объекта недвижимого имущества**

**1.1 Наименование** Склад материалов

**1.2 Адрес ( местоположение )**

Субъект Российской Федерации	Астраханская обл	
Район	Приволжский	
Муниципальное образование	Тип	Поселение
	Наименование	Трехпротокский сельсовет
Населенный пункт	Тип	село
	Наименование	Кулаковка
Улица (проспект, переулок и т.д.)	Тип	-
	Наименование	-
Номер дома		
Номер корпуса		
Номер строения		
Литер	Б	
Иное описание местоположения	Кулаковский промузел, участок расположен восточнее в 200 м. от первого проезда Рождественского, граничит с южной стороны с ОАО "Овощник", с западной стороны с ООО "Кровеспец-V"	

**1.3 Характеристика** Общая площадь 238,7 кв.м  
 степень готовности объекта незавершенного строительства

**1.4 Назначение** Нежилое

**1.5 Этажность**  
 количество этажей 1 количество подземных этажей -

**1.6 Год ввода в эксплуатацию (завершения строительства)** -


**1.7 Кадастровый номер земельного участка (участков), в пределах которого расположен объект недвижимого имущества** -

**1.8 Предыдущие кадастровые (условные) номера объекта недвижимого имущества**

**1.9 Примечание**

**1.10 Наименование органа или организации**  
 Астраханский филиал ФГУП "Ростехинвентаризация - Федеральное БТИ" Приволжское отделение  
 Свидетельство об аккредитации организации на осуществление технического учета и технической инвентаризации объектов капитального строительства серия PH-I № 000379 от 01.11.2007

Начальник отделения



# КАДАСТРОВЫЙ ПАСПОРТ

здания

(вид объекта недвижимого имущества)

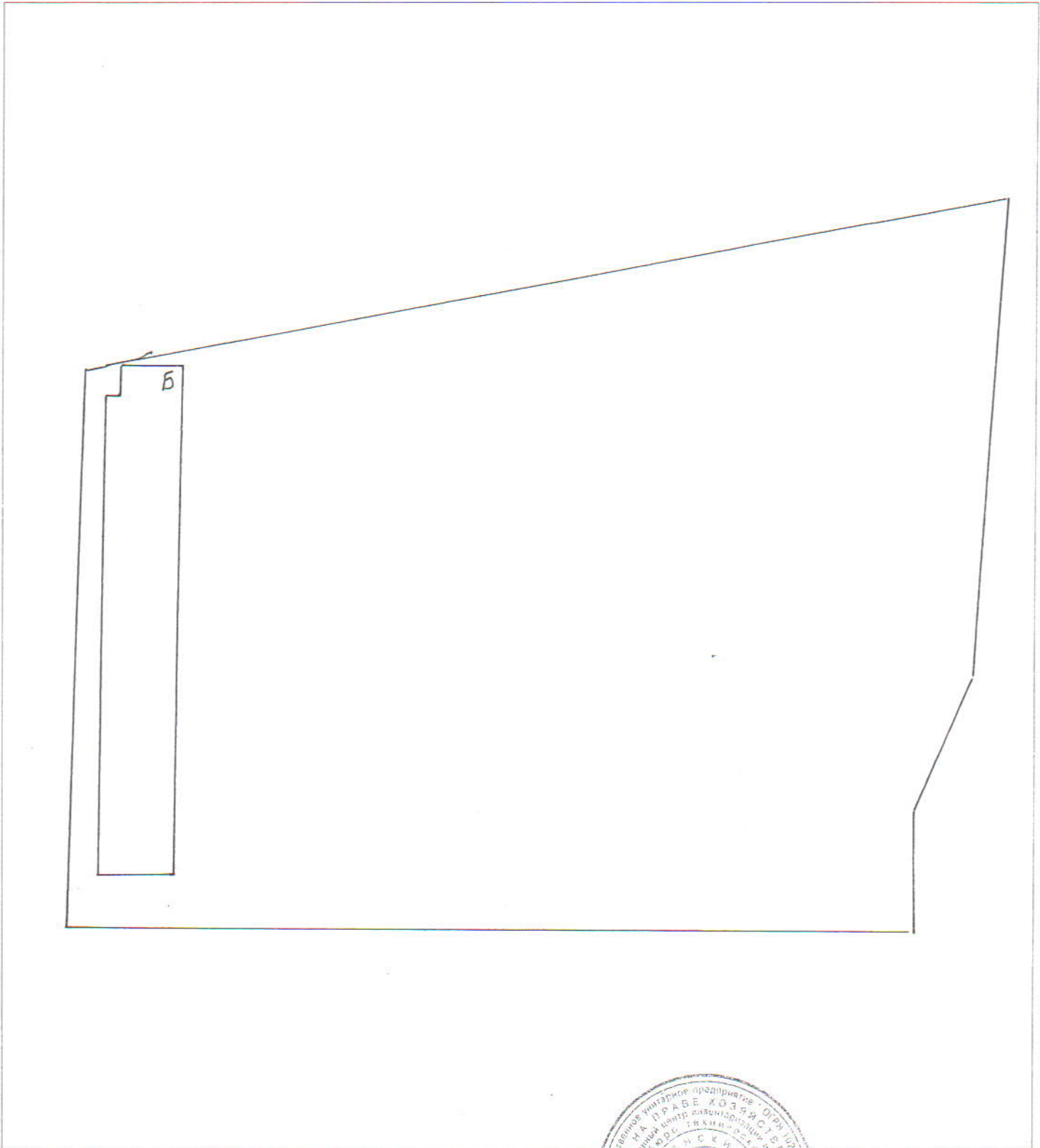
Лист № 2 , всего листов 2

Кадастровый номер \_\_\_\_\_

Инвентарный номер 38-1-30

(ранее присвоенный учетный номер) \_\_\_\_\_

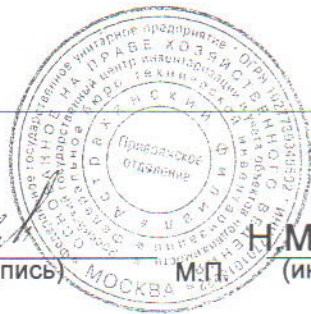
## 2. Ситуационный план объекта недвижимого имущества



Масштаб 1:500

Начальник

*Н.М. Шевцова*  
(подпись)



Н.М. Шевцова  
(инициалы, фамилия)