

Выписка из Единого государственного реестра недвижимости о правах отдельного лица на имевшиеся (имеющиеся) у него объекты недвижимости

Филиал публично-правовой компании "Роскадастр" по Республике Башкортостан
полное наименование органа регистрации прав


17.01.2025г.

№ КУВИ-001/2025-10280039


На основании запроса от 15.01.2025, поступившего на рассмотрение 15.01.2025, сообщаем, что правообладателю Муфазалов Салават Якупович:

в период с 01.01.2021 по 15.01.2025 принадлежали (принадлежат) следующие объекты недвижимости:

| | | | |
|---|-----|---|--|
| 1 | 1.1 | Вид объекта недвижимости: | Земельный участок |
| | | Кадастровый номер: | 02:38:080301:733 |
| | | Назначение объекта недвижимости: | данные отсутствуют |
| | | Виды разрешенного использования объекта недвижимости: | Для строительства индивидуального жилого дома |
| | | Местоположение: | Республика Башкортостан, р-н. Мечетлинский, с/с. Большеустьикинский, с. Большеустьикинское, ул. 6-я Восточная, д. 29 |
| | | Площадь: | 1416 +/- 13 |
| | 1.2 | вид права, доля в праве: | Собственность |
| | | дата государственной регистрации: | 15.03.2016 |
| | | номер государственной регистрации: | 02-04/163-04/263/001/2016-223/1 |
| | | основание государственной регистрации: | Договор купли-продажи земельного участка, № 4-16-29 зем., выдан 24.02.2016 |
| | | дата государственной регистрации прекращения права: | данные отсутствуют |
| | 1.3 | Ограничение прав и обременение объекта недвижимости: | не зарегистрировано |
| 2 | 2.1 | Вид объекта недвижимости: | Земельный участок |
| | | Кадастровый номер: | 02:38:080301:799 |
| | | Назначение объекта недвижимости: | данные отсутствуют |
| | | Виды разрешенного использования объекта недвижимости: | индивидуальное жилищное строительство |
| | | Адрес: | Республика Башкортостан, р-н. Мечетлинский, с/с. Большеустьикинский, с. Большеустьикинское, ул. 5-я Восточная, д. 34 |
| | | Площадь: | 1478 +/- 13 |
| | 2.2 | вид права, доля в праве: | Общая долевая собственность 1/5 |
| | | дата государственной регистрации: | 12.12.2016 |
| | | номер государственной регистрации: | 02-04/163-04/363/001/2016-3153/3 |

| | | | |
|--|---|----------------------|-------------------|
| полное наименование должности |  | ДОКУМЕНТ ПОДПИСАН | инициалы, фамилия |
| | | ЭЛЕКТРОННОЙ ПОДПИСЬЮ | |
| Сертификат: 009F0BDC181A023B64597F1E2579BEFB50 Владелец: ФЕДЕРАЛЬНАЯ СЛУЖБА ГОСУДАРСТВЕННОЙ РЕГИСТРАЦИИ, КАДАСТРА И КАРТОГРАФИИ Действителен: с 02.08.2024 по 26.10.2025 | | | |


| | | | |
|---|-----|---|--|
| | | основание государственной регистрации: | Договор передачи в общую долевую собственность земельного участка, № М-44-16, выдан 30.09.2016 |
| | | дата государственной регистрации прекращения права: | данные отсутствуют |
| | 2.3 | Ограничение прав и обременение объекта недвижимости: | не зарегистрировано |
| 3 | 3.1 | Вид объекта недвижимости: | Помещение |
| | | Кадастровый номер: | 02:38:090107:366 |
| | | Назначение объекта недвижимости: | Жилое |
| | | Виды разрешенного использования объекта недвижимости: | данные отсутствуют |
| | | Местоположение: | Республика Башкортостан, Мечетлинский, с. Большеустьикинское, ТРАКТОВАЯ УЛ, д.13, кв.4 |
| | | Площадь: | 43.9 |
| | 3.2 | вид права, доля в праве: | Общая долевая собственность 1/5 |
| | | дата государственной регистрации: | 10.10.2006 |
| | | номер государственной регистрации: | 02-04-24/007/2006-40 |
| | | основание государственной регистрации: | Решение Мечетлинского райсуда, № б/н, выдан 15.03.2006 Договор о передаче жилого помещения в долевую собственность, утвержденного Постановлением главы администрации Муниципального района Мечетлинский район Республики Башкортостан, № 34, выдан 01.02.2006 |
| | | дата государственной регистрации прекращения права: | данные отсутствуют |
| | 3.3 | Ограничение прав и обременение объекта недвижимости: | не зарегистрировано |
| 4 | 4.1 | Вид объекта недвижимости: | Земельный участок |
| | | Кадастровый номер: | 02:38:090109:141 |
| | | Назначение объекта недвижимости: | данные отсутствуют |
| | | Виды разрешенного использования объекта недвижимости: | Для размещения аптечного пункта |
| | | Местоположение: | Местоположение установлено относительно ориентира, расположенного в границах участка. Почтовый адрес ориентира: Республика Башкортостан, р-н. Мечетлинский, с/с. Большеустьикинский, с. Большеустьикинское, ул. Ленина. |
| | | Площадь: | 60 |

| | | | |
|--|---|----------------------|-------------------|
| полное наименование должности |  | ДОКУМЕНТ ПОДПИСАН | инициалы, фамилия |
| | | ЭЛЕКТРОННОЙ ПОДПИСЬЮ | |
| Сертификат: 009F0BDC181A023B64597F1E2579BEFB50 Владелец: ФЕДЕРАЛЬНАЯ СЛУЖБА ГОСУДАРСТВЕННОЙ РЕГИСТРАЦИИ, КАДАСТРА И КАРТОГРАФИИ Действителен: с 02.08.2024 по 26.10.2025 | | | |

| | | |
|-----|--|--|
| 4.2 | вид права, доля в праве: | Собственность |
| | дата государственной регистрации: | 02.04.2005 |
| | номер государственной регистрации: | 02:04:55/00412005-148 |
| | основание государственной регистрации: | Договор аренды, № 14, выдан 22.02.2005 |
| | дата государственной регистрации прекращения права: | 28.08.2024 |
| 4.3 | Ограничение прав и обременение объекта недвижимости: | не зарегистрировано |
| 5 | Получатель выписки | Кулимбетова Нелли Ренатовна |

Выписка содержит сведения Единого государственного реестра недвижимости о правах на объекты недвижимости, расположенные на территории Российской Федерации.

Использование сведений, содержащихся в настоящей выписке, способами или в форме, которые наносят ущерб правам и законным интересам правообладателей, влечет ответственность, предусмотренную законодательством Российской Федерации

| | | | |
|---|---|----------------------|-------------------|
| полное наименование должности |  | ДОКУМЕНТ ПОДПИСАН | инициалы, фамилия |
| | | ЭЛЕКТРОННОЙ ПОДПИСЬЮ | |
| Сертификат: 009F0BDC181A023B64597F1E2579BEFB50 Владелец: ФЕДЕРАЛЬНАЯ СЛУЖБА ГОСУДАРСТВЕННОЙ РЕГИСТРАЦИИ, КАДАСТРА И КАРТОГРАФИИ Действителен: с 02.08.2024 по 26.10.2025 | | | |